

ק.מ. 1:250

# ש/ תכנית מפורטת פר/164/2



משרד הפנים	
חוק התכנון והבניה תשכ"ה-1965	
שחזור	הגדרה
מרחב הבנין מקומי	הגדרה
תכנית	מס' פר/164/2
הועדה המחוזית בישיבתה	התא/18/1
מיום	2.2.74
לחתימה לעיל	החליטה לתת תוקף לתכנית הנכונה לעיל
סגן מנהל כללי לתכנון	יושב ראש הועדה

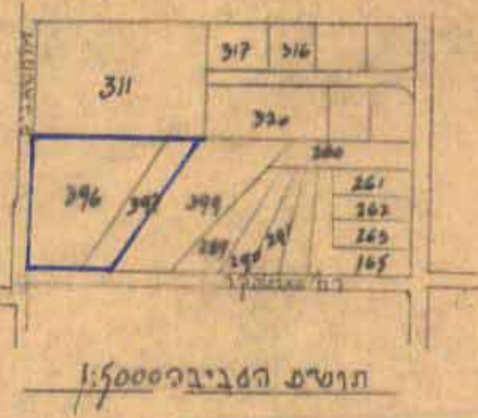
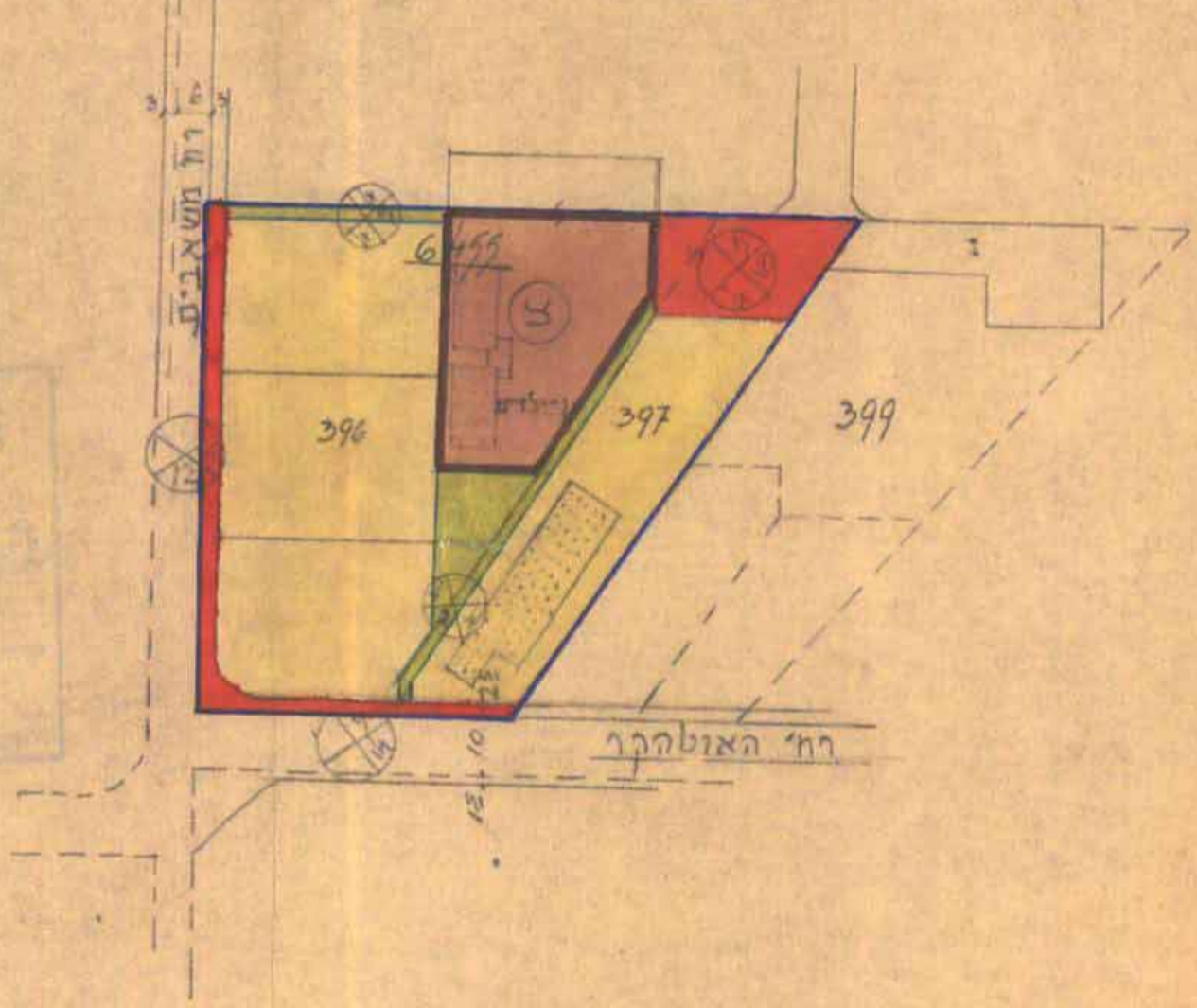

## מרחב תכנון "הדרים"

מחוז: המרכז  
 נפה: פתח-תקוה  
 גוש: 6455 ח' 397, 396  
 המבצע: מ.מ. הוד-השרון  
 היוזם: - - -  
 המתכנן: מהנדס ארוסו



## מקרא

גבול התכנית  
 איזור מגורים ג'  
 לבניני צבוא  
 שביל וצבוא פתוח  
 דרך קיימת  
 בנין קיים



חוק התכנון והבניה תשכ"ה-1965	
הועדה המחוזית לתכנון ולבניה "הדרים"	
תכנית	מס' פר/164/2
בישיבה מס'	96
מיום	4.7.74
החלטת: להמליץ לועדה המחוזית להפקדה	
יושב ראש הועדה	סגן מנהל כללי לתכנון