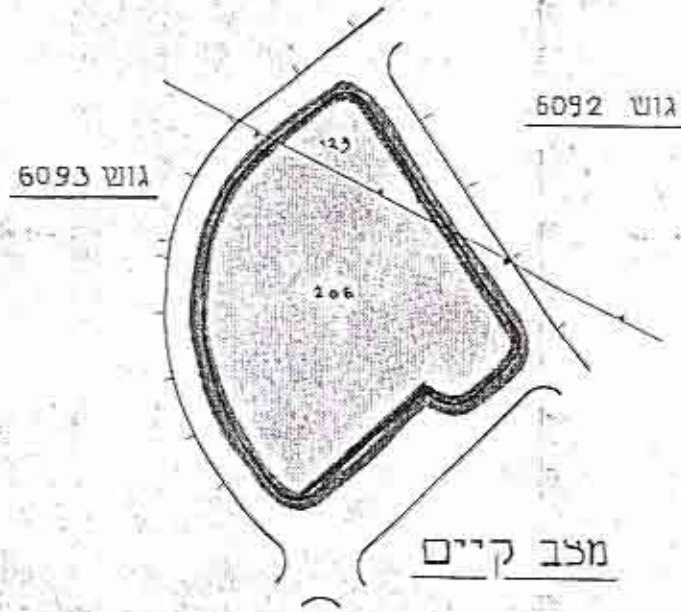



3574

מוהוז המרכז
מרחב תכנון מקומי המרכז
תכנית מפורטת מס' נומ/472/9
שני לתכנית מפורטת נוס' גמ/472/2

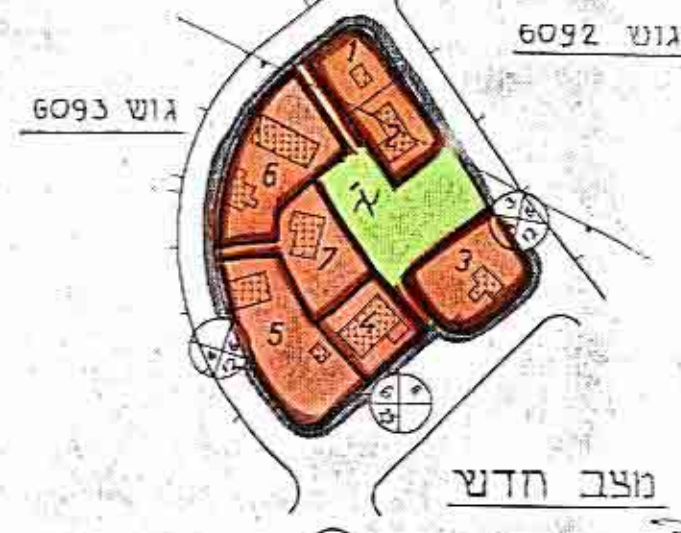
נפה : רחובות
 מועצה מקומית : נחלת יהודה
 גושים : 6092 חקקה 123
 " : 6093 " 206
 שטח התכנית : 8829 ד'

בעלת הקרקע : הקרן הקימת לישראל
 היוזם : מינהל מקרקעי ישראל



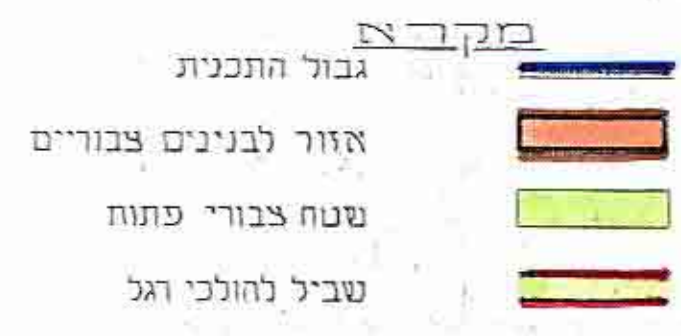
לוח שטחים

השטח במ"ר	מס' חלק	השכונות
0.650	1	מפתח
0.720	2	בית כנסת
4.000	3	מפתח הלב
0.755	4	קו"ח
4.450	5	חבי צובדים
4.760	6	ק"ל ילדים
4.089	7	פצטון
4.405	8	גן צבורי
8.829	יה	



מסדר הפנים
 חוק התכנון והבניה תשנ"ה-1965
 מחוז: רחובות
 מרחב תכנון מקומי: המרכז
 תחנית: מס' 9/472/9
 יום תש"ת: 14.1.70
 חלופה לתת חוקה: 55
 תחילת לעול: 14.1.70
 שטח מכלל כלי לתכנון: 8829
 יושב ראש הוועדה: [Signature]

חוק התכנון והבניה תשנ"ה-1965
 הועדה המקומית לבניה ותכנון עיר
 ת"ת 123
 חקקה 123
 מס' 9/472/9
 יום תש"ת: 14.1.70
 יושב ראש הוועדה: [Signature]



חתימות
 מינהל מקרקעי ישראל
 נהח ונלאכז-המרכז
 6. VI. 1969
 תכנון ופתוח