

מכתב תכנון פתח-תקוה
 תכנית בנין ערים מפורטת מס' פת/584
 מצטדין "הפועל" פתח-תקוה

584/פת

ת.ת. 1964
 ח.מ. 5.11

ק.מ. : 1:2500

גוש 6363

הקרקע
 פתח-תקוה
 פתח-תקוה
 6362 חלקות 2,4,7,9,10,11,13,15,16,17,18,19,20,21,22,23,24,25,26
 6366 חלקות 1,3,5,6,8,12,14,27,28,29,30,31,32,33,34,35,36,37,38,39,40,41,42,43,44,45,46,47,48,49,50,51,52,53,54,55,56,57,58,59,60,61,62,63,64,65,66,67,68,69,70,71,72,73,74,75,76,77,78,79,80,81,82,83,84,85,86,87,88,89,90,91,92,93,94,95,96,97,98,99,100

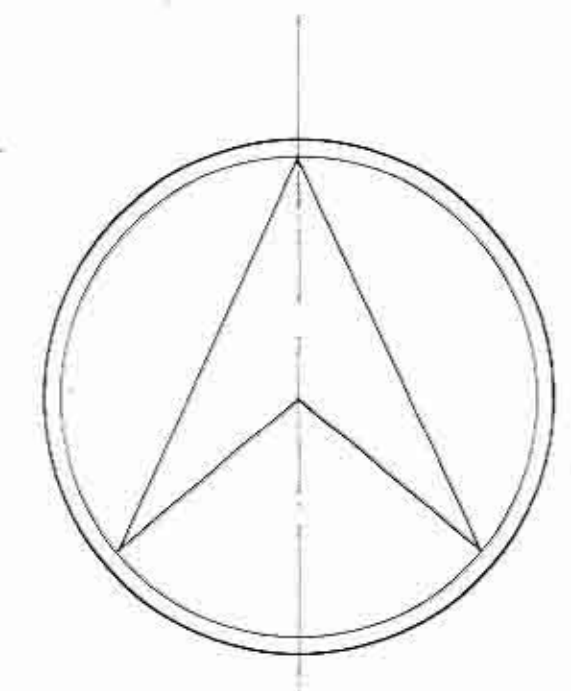
עמון
 נפה
 עיר
 גושים

בעל הקרקע
 העתכנן
 ארכיט. ג. גלפז
 160 דונם בקרום

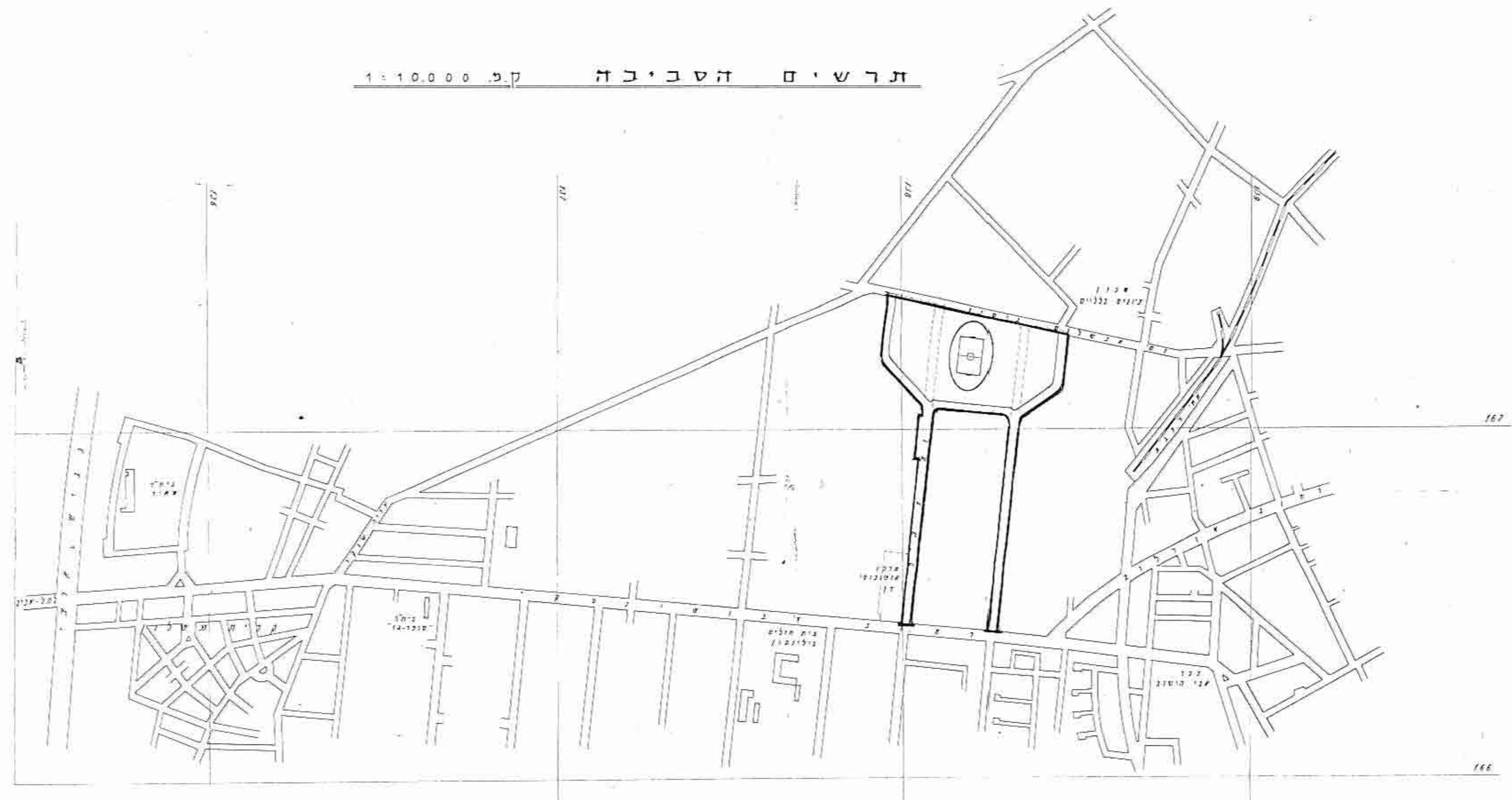
פיקרא

שטח האצטדיון
 דרך פאזרת
 דרך חדשה, חניה והרחבה של דרך
 מספר הדרך
 פרווח קדמי
 רוחב הדרך
 גבול חלקה לבטול
 גבול גוש
 קו רחוב
 שטח פרוצף להולכי רגל
 צריף להריסה
 גבול התכנית
 חניה ציבורית
 דרך מבועלת

סמל	תיאור	סמל	תיאור
1	שטח האצטדיון	11	שטח פרוצף להולכי רגל
2	דרך פאזרת	12	צריף להריסה
3	דרך חדשה, חניה והרחבה של דרך	13	גבול התכנית
4	מספר הדרך	14	חניה ציבורית
5	פרווח קדמי	15	דרך מבועלת
6	רוחב הדרך		
7	גבול חלקה לבטול		
8	גבול גוש		
9	קו רחוב		
10	שטח פרוצף להולכי רגל		



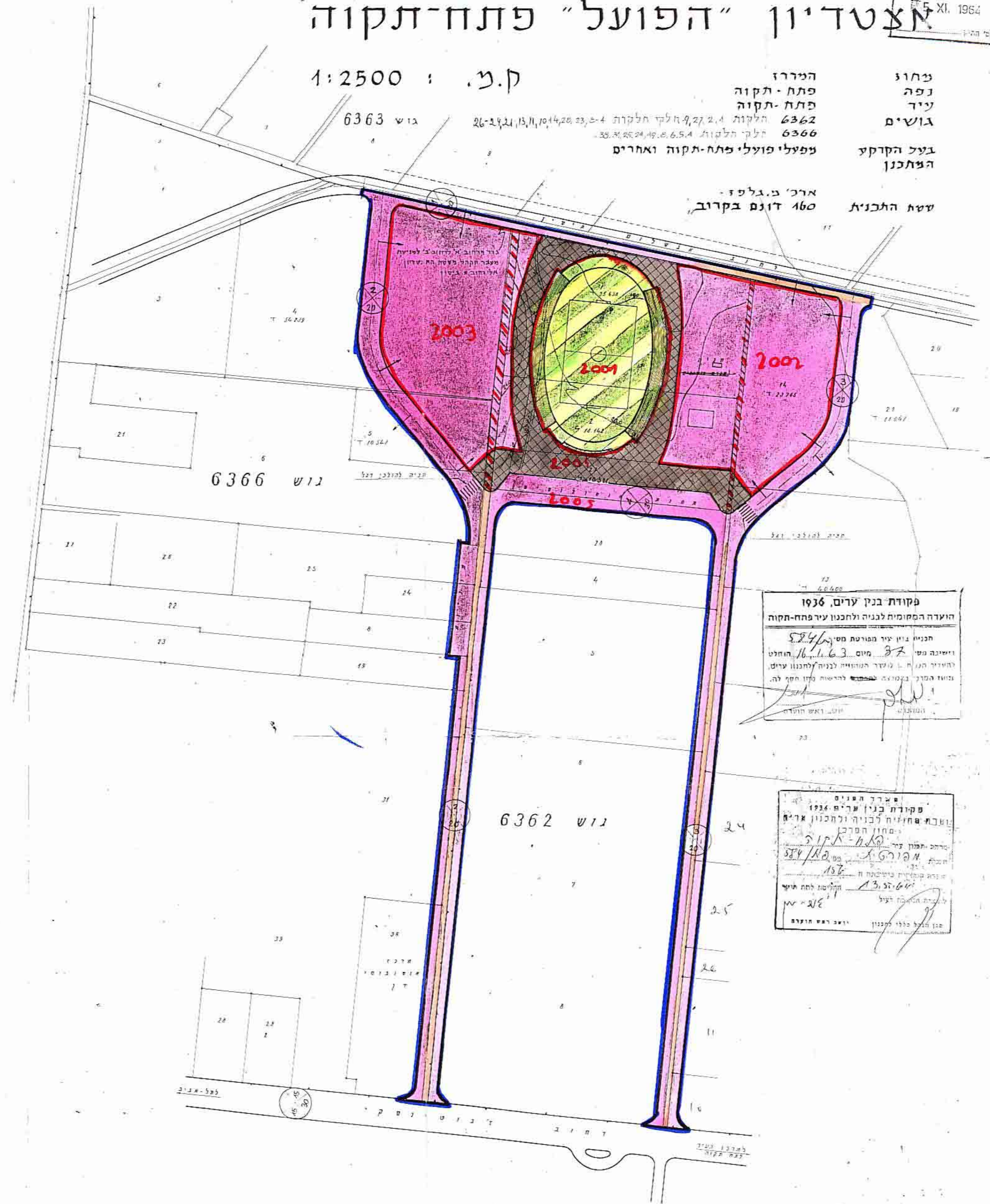
תרשים הסביבה ק.מ. 1:10,000



מודד מוסטך

אדריכל: ג. גלפז

בעל הקרקע:



פקודת בנין ערים, 1936
 הודעה המסומנת לבניה ולחכנון עיר פתח-תקוה
 תכנית בנין עיר מס' 584/פת
 מיום 11.6.63 הוחלט להעביר את האדמה לחכנון עיר, ונשטח המבנה יבנוע בהתאם לתוכנית זו.

שם הפרוייקט: פקודת בנין ערים 1936
 מס' התכנית: 584/פת
 מס' הגוש: 6363
 מס' החלקה: 2001, 2002, 2003