

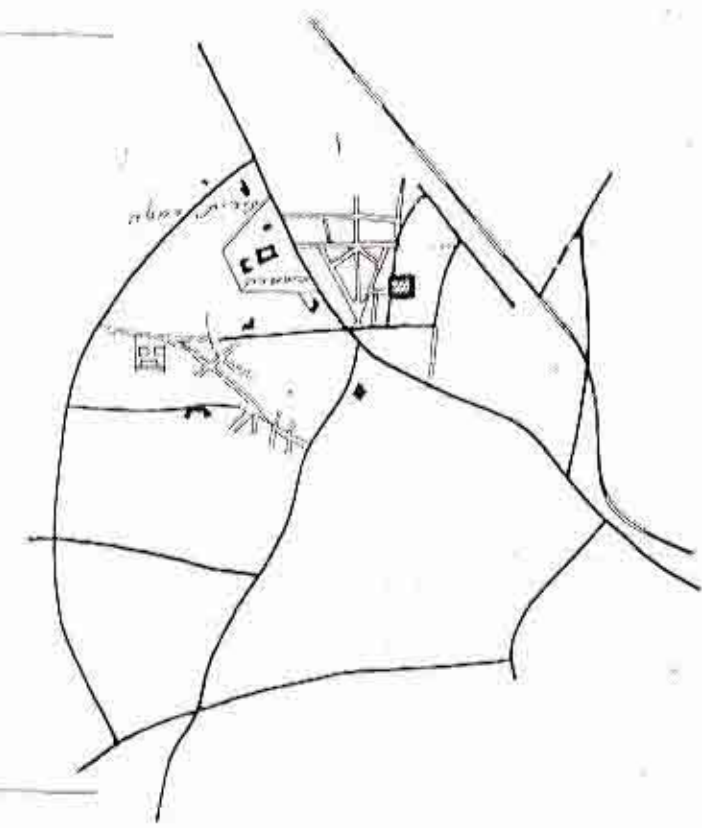
4053/13

מרחב תכנון מקומי "רמלה" שנוי לתכנית מפורטת מס. לה/6/4 תכנית מפורטת מס. לה/6/7

שהוגשה ע"י משרד השכון

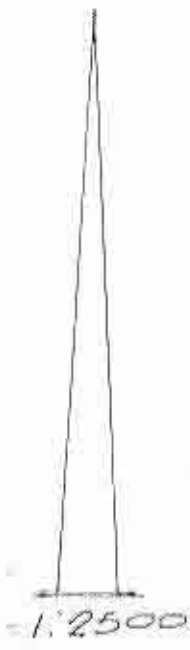
גוש: 4430
חלקי חלקות: 194, 151

1:20000 תרשים המקום

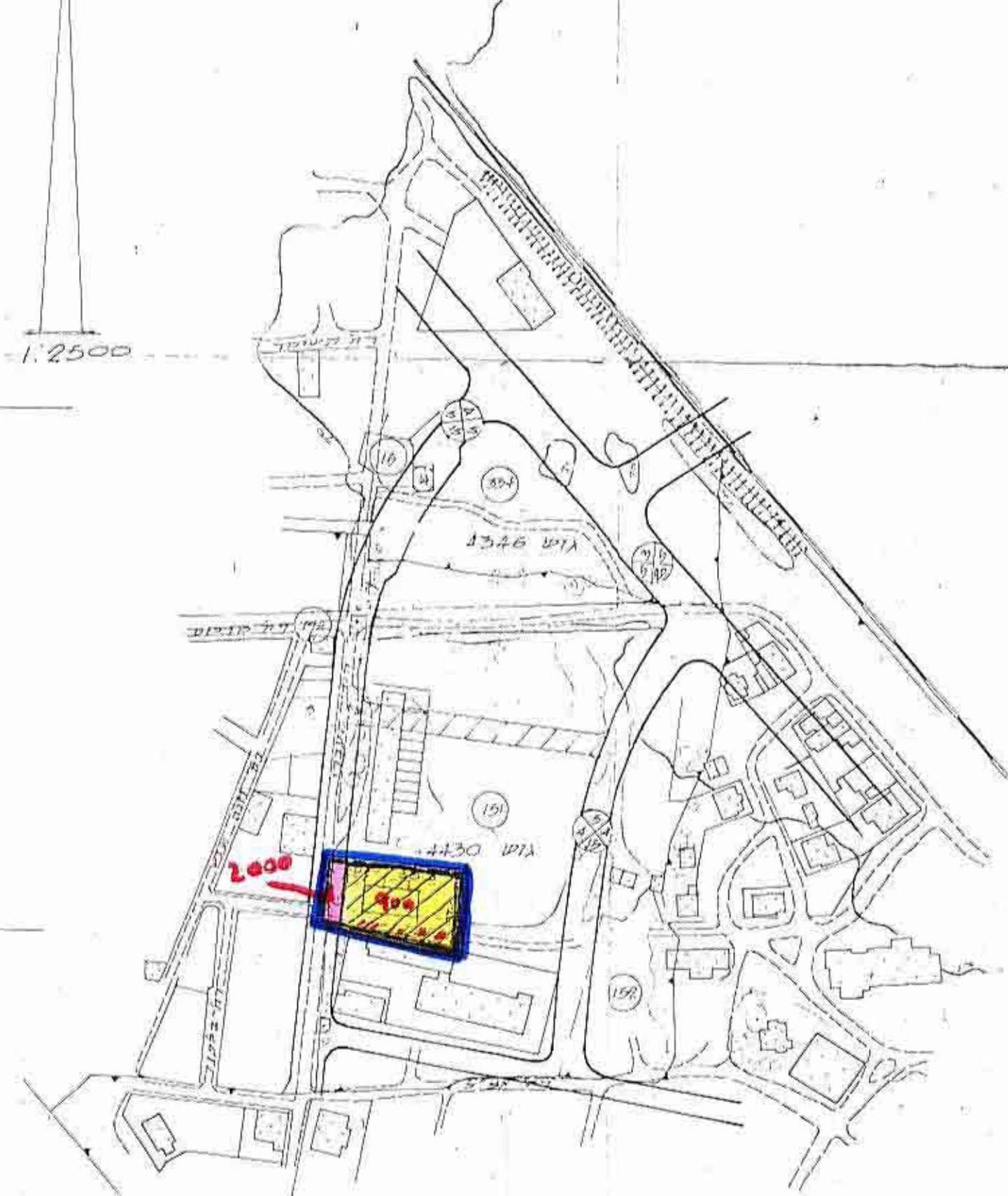


מסד הפנים
חוק המבנה והתבנית השמורה 4053/13
מס. לה/6/4
תכנית מפורטת מס. לה/6/7
הועדה המוועדת בשנת ה'תשנ"ג
מס. לה/6/7
החליטה לתת תוקף

- המחוז : המרכז
- הנפה : רמלה
- המקום : רמלה
- בעל הקרקע : מנהל מקרקעי ישראל
- מגיש התכנית : משרד השכון
- מחבר התכנית : משרד השכון - מחוז המרכז
- שטח התכנית : 1.75 ד"א



1:2500



מקרא :

- גבול התכנית
- גבול חלקה רשומה לביטול
- מספר חלקה רשומה
- מספר מגרש מוצע
- גבול מגרש מוצע
- שטח לבנין צבדי מיוחד
- בנין קיים
- בנין מוצע
- דרך קיימת או מאושרת
- דרך לביטול
- מספר הדרך
- קו בטן מינימלי
- רוחב הדרך

חתימת בעל הקרקע

חתימת מגיש התכנית

חתימת מחבר התכנית
משרד השיכון - מחוז המרכז

לוח השטחים

אחוזים	מס. סגיש	ס"ח דו"מ	האזורים
87.43	900	1.53	שטח לבנין צבדי מיוחד
12.57		0.22	דרכים
100		1.75	ס"ח

השרה תכנית זו הוכנה לפי העותק בק"ס 1:2500
על ידי המרדיות מס. תד"ש 40/20/9/מ

תאריך 4.1.68

149
250

149
000

148
750

148
520

149
250

149
000

148
750

148
500