מרחב תכנון מקומי "המרכז"

תכנית מפורטת מ מ/826 נחלת יהודה

מחוז המרכז
נפת רחובות

גוש מס' 6091
חלקות: 39, 44.
היוזם : "מקורות" חברת מים בע"מ
המבצע: "מקורות" חברת מים בע"מ

משרד הפנים
חוק התכנון והבניה תשכ"ה-1965
מחוז המרכז
מרחב תכנון מקומי מרכז
תכנית מ מ/826 נפורטת
הועדה המחוזית בישיבתה מס' 40
מיום 5.10.69 החליטה לתת תוקף
לתכנית המתוארת לעיל.
יושב ראש הועדה
סגן מנהל כללי לתכנון

חוק התכנון והבניה תשכ"ה-1965
הועדה המקומית לבניה ולתכנון עיר
המרכז
תכנית מס': בב/826 והומלצה
להפקדה בישיבה מס': 137
מיום 23.I.69
יושב ראש הועדה
מהנדס הועדה

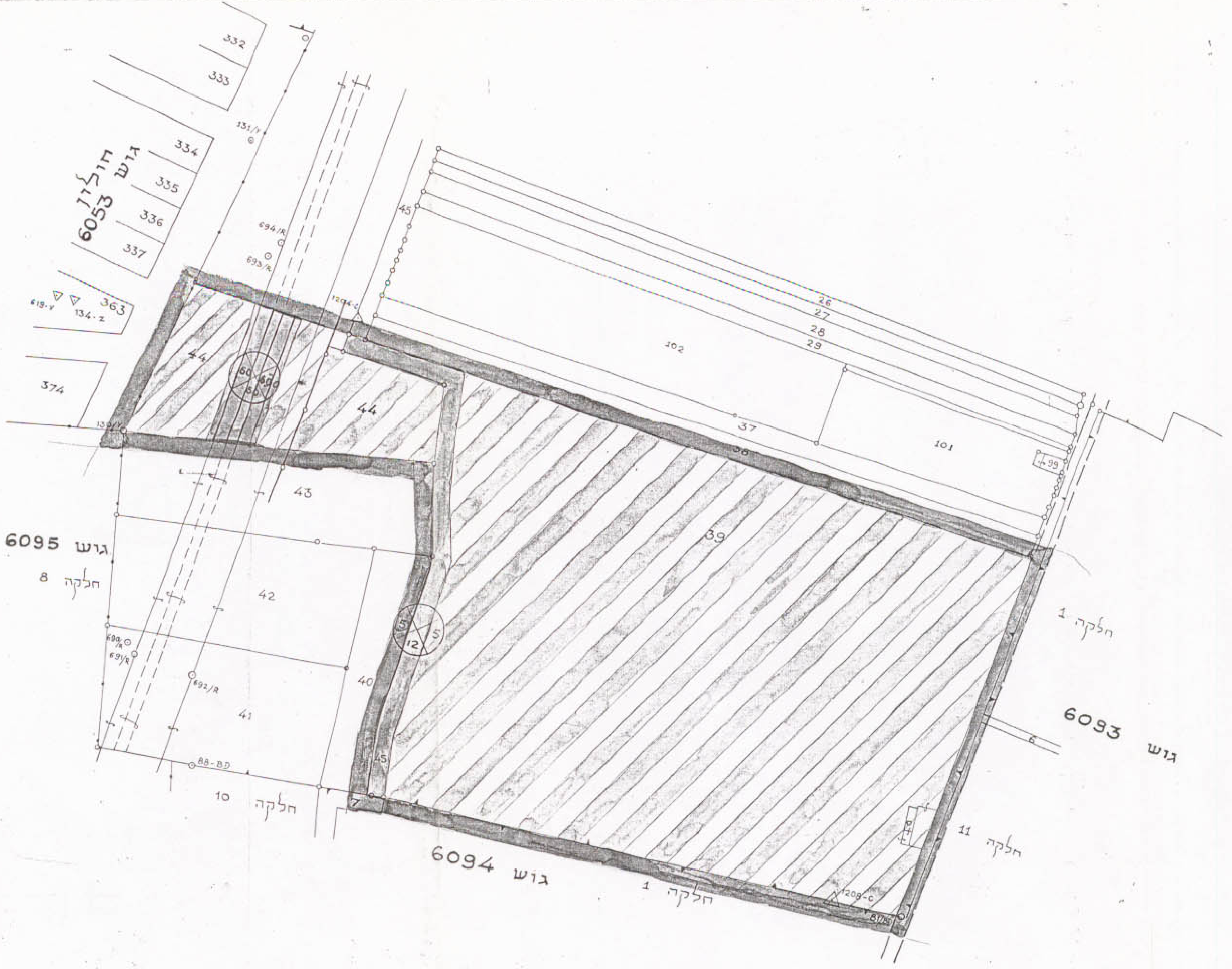
גוש 6053 חולון
332
333
334
335
336
337
363
374
44
43
42
41
40
39
37
45
102
101
26
27
28
29
גוש 6095
חלקה 8
חלקה 10
גוש 6093
חלקה 1
חלקה 11
גוש 6094
חלקה 1

מצב קיים 1: 2500

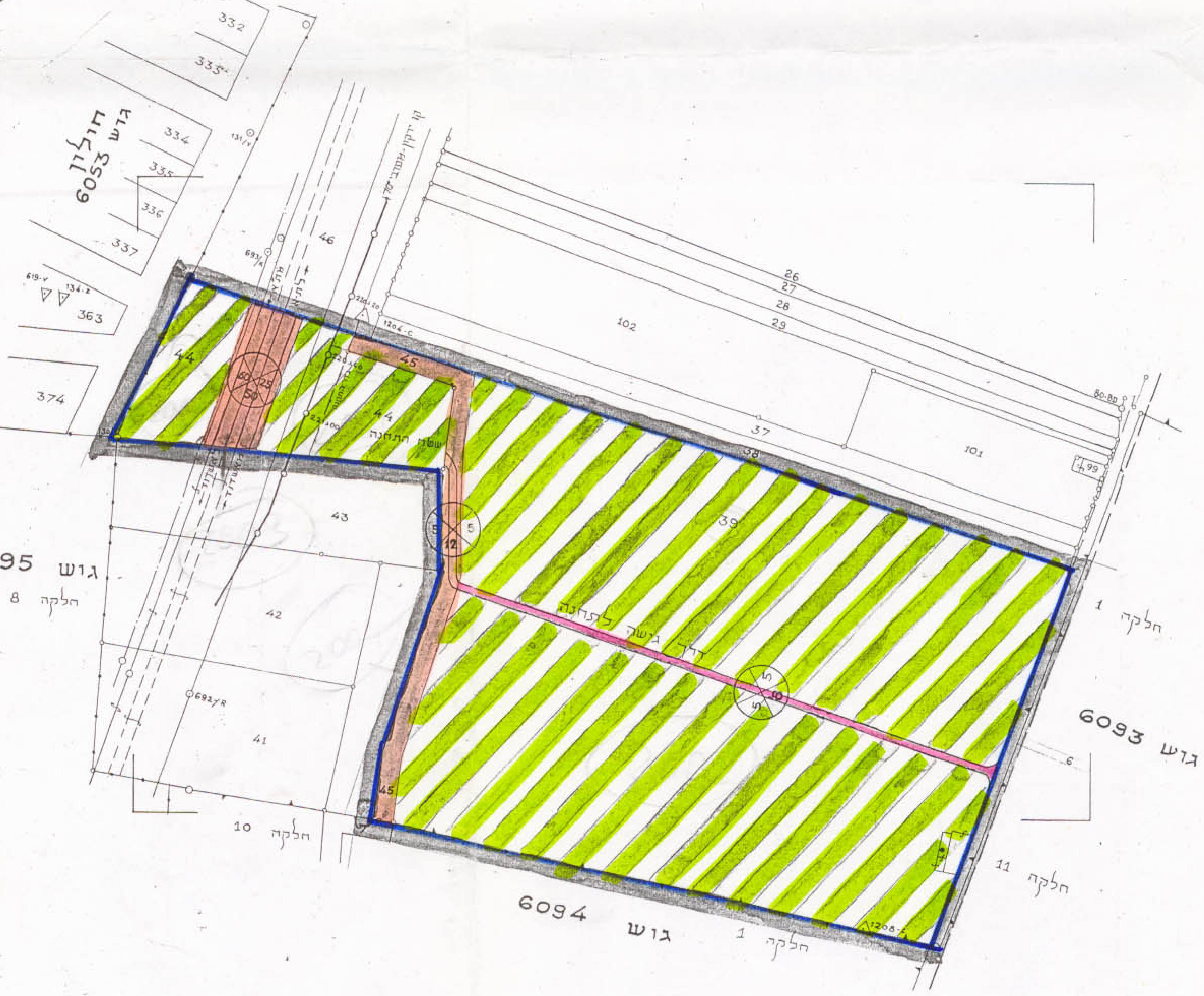
גוש 6053 חולון
332
335
334
335
336
337
363
374
44
43
42
41
39
37
45
46
102
101
26
27
28
29
גוש 6095
חלקה 8
חלקה 10
גוש 6093
חלקה 1
חלקה 11
גוש 6094
חלקה 1

מצב מוצע 1:2500

מקרא

- ▭ גבול תכנית בנין ערים
- ▨ אזור חקלאי
- ▬ דרך קיימת
- ▬ דרך מוצעת

5000
1250
2500

רשימת שטחים

שטח חקלאי	103.06
דרכים קיימות	8.73
" מוצעות	1.75
מתקן המים	5.50
ס"ה	119.04

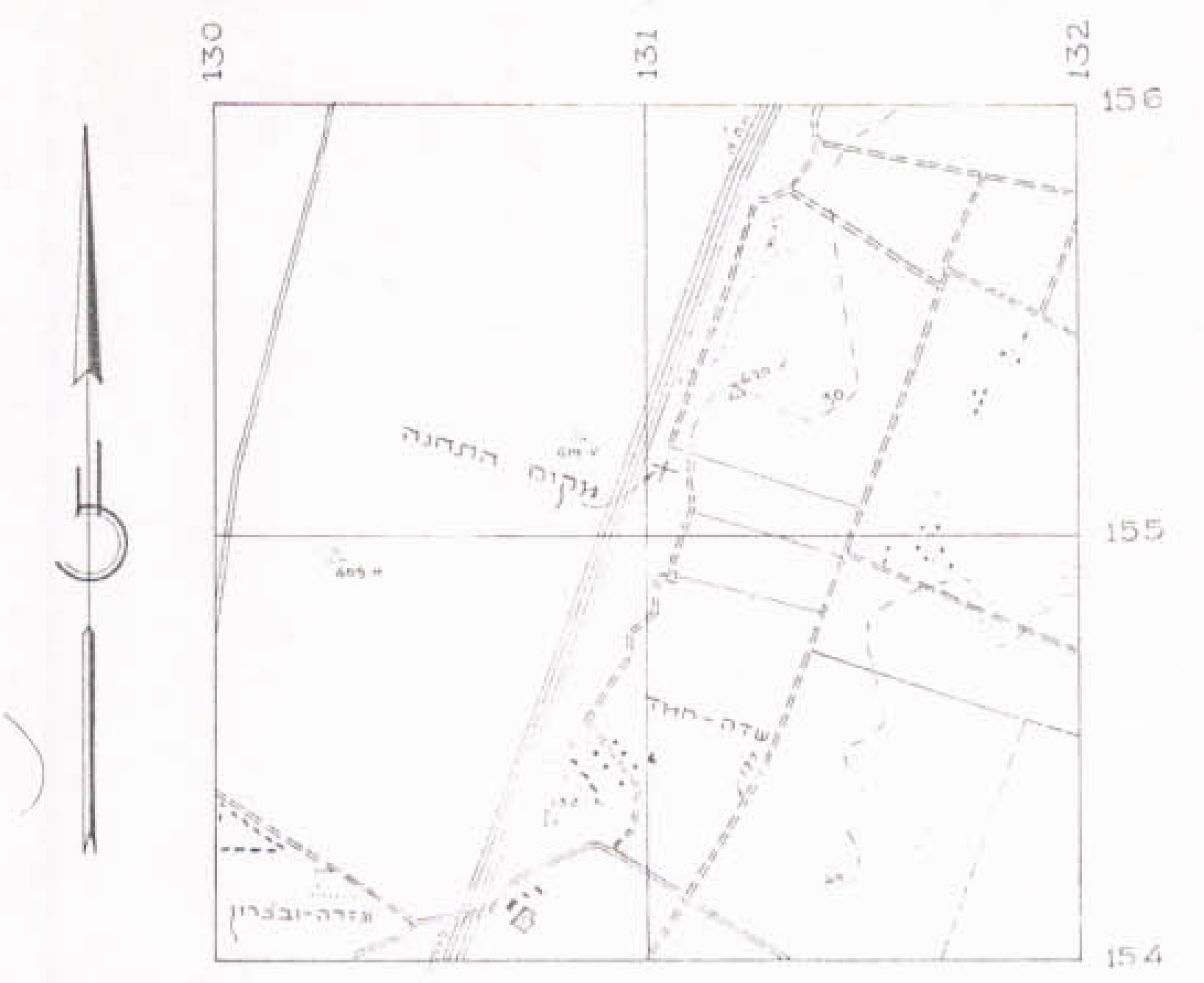
130
131
132
156
155
154
מקום התחנה

תרשים כללי 1:20.000

הוכן עבור

תכנון המים לישראל בע"מ

שם המפעל: ירקון
שם הנכס / המתקן: 5016/341
שם הפרוייקט: תחנת ראשון-לציון
נושא השרטוט: שנוי תכ' בנין ערים

	הכין	שרטט	בקר	אשר	קנה המידה	מספר
שם					1:2500	279681
חתימה					1:20.000	
תאריך	5.I.69				הוצאה	