

4003605




10 OCT 1986

מרחב תכנון מקומי לוד

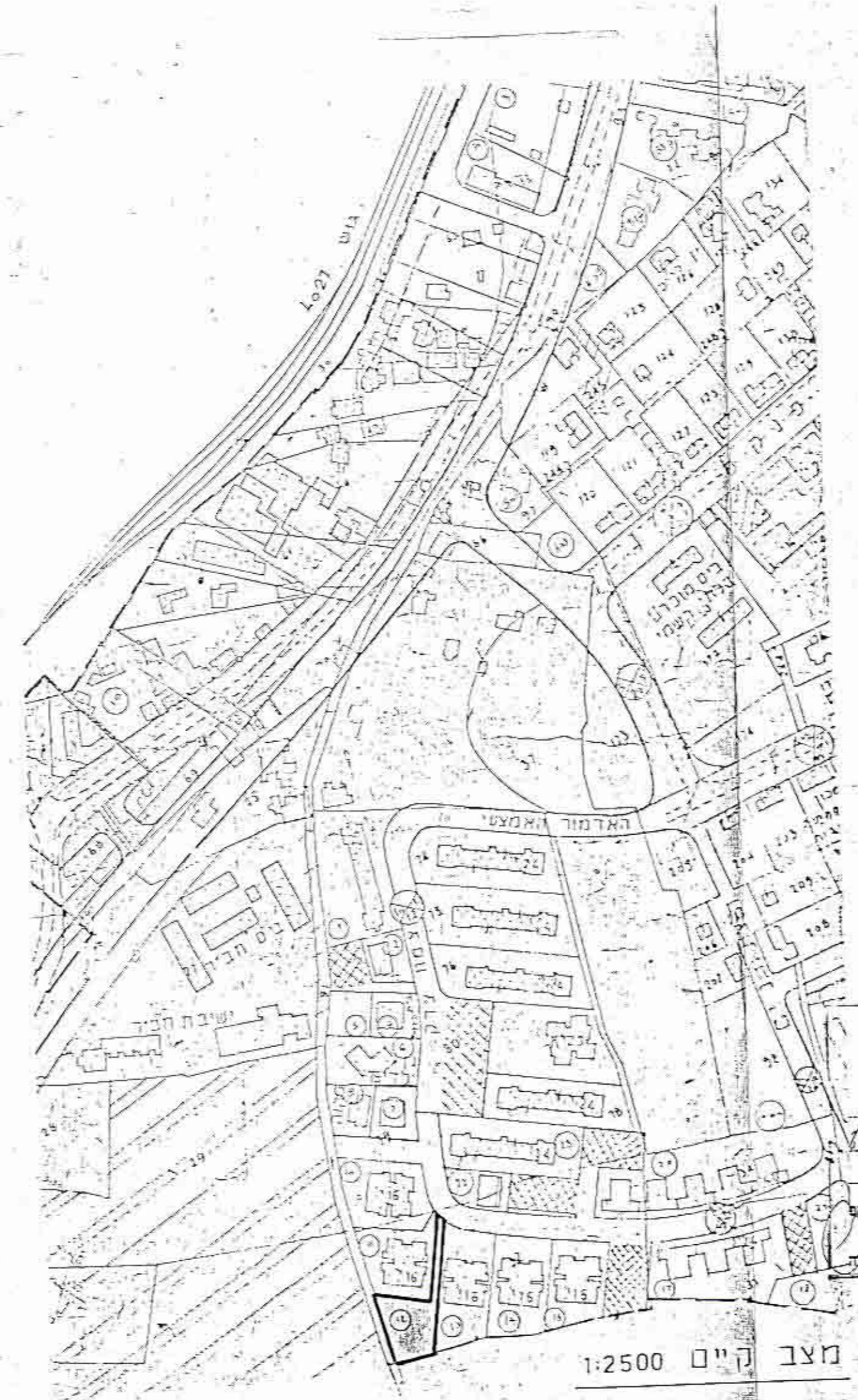
תכנית מפורטת לד/653
שנוי לת.מ. לד/610

מחוז	המרכז
נפה	רמלה
גוש	4026 חלקות: 294
בעל הקרקע	החלק מחלקות: ממ"י
חניש	עיריית לוד-מת הנדסה
שטח התכנית	17 דק"מ ²
האר"ד	154284-

מקרא

-  גבול התכנית
-  שטח ציבורי פקוח
-  שטח לבניית צבור

מס. ד. הפנים	159/78
תוקף התכנון והבניה תשכ"ה-1966	מס. 7185
תוקף התכנון והבניה תשכ"ה-1965	מס. 1238
וסדה מקומית לתכנון ולבניה לוד	מס. 613/21
מרחב תכנון מקומי	מס. 159/78
תכנית מפורטת מס. 613/21	מס. 7185
בשינוי מס. 5	מס. 1238
הוחלט ב-12/3/86	מס. 1238
מנכ"ל	יושב ראש
מנכ"ל	יושב ראש



גבולות ונותן לתפקיד לאשר
התחלת תוכנית המפורטת/מסגרת כיום
תאריך: _____
מסכנו המותן: _____
הנ. מנהל כפר לוד-1