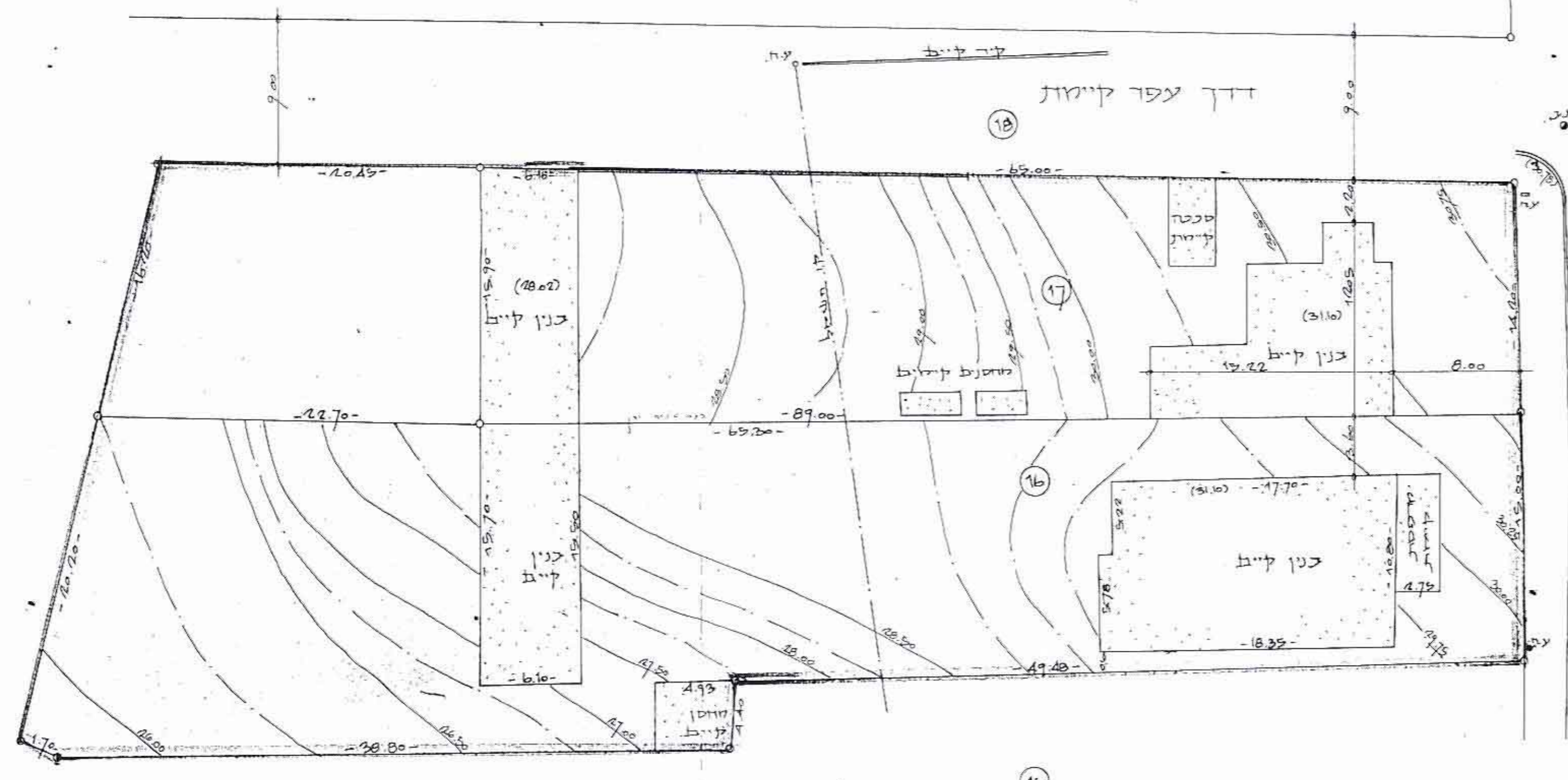


מדוזב ותכנון מקומי "צמודה"  
 ת.נ.ע. מפורטת: 222 / 15

מס'ד הפנים  
 חוק התכנון והבניה תשכ"ה-1965  
 מס'ד: 5222  
 מס'ד: 14.5  
 מס'ד: 3897  
 מס'ד: 16, 17  
 מס'ד: 2991

- מחוז: המדכס
- נפה: רחובות
- מקום: מסכדת בניה
- גוש: 3897
- חלקה: 16, 17
- שטח התכנית: 2991 דונם
- בעל הקרקע: מאפס ארקין יוחנן, קדישן אליון ומר ודב, דיסקים לילה
- היוצם: ע. א.ב. סוכנת-בניה
- המועכסן: אדר' נעמי: כידדמן



תכנית מולב קיים 1:25

עלות שטחים

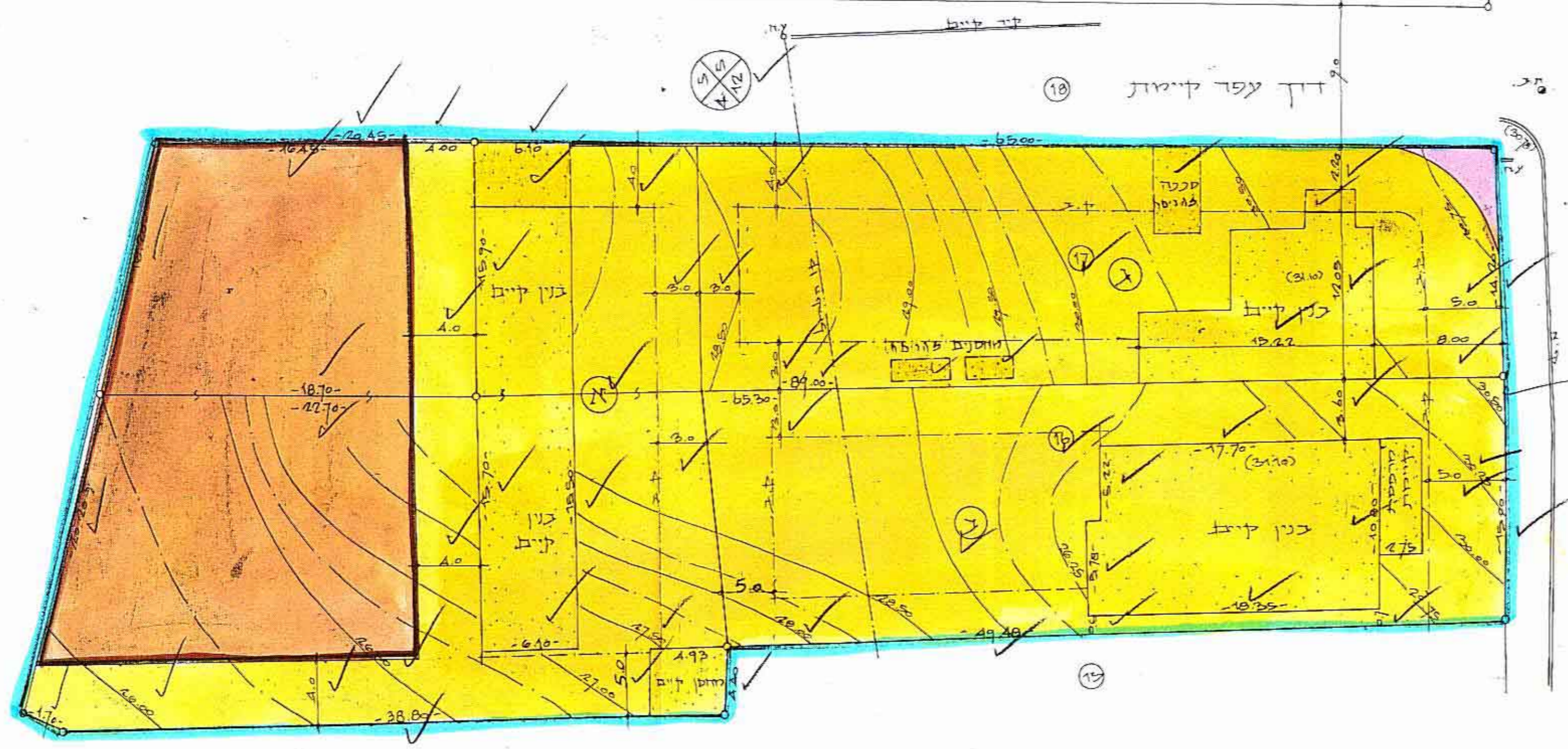
אחוזים	שטח במ <sup>2</sup>	ייעוד
17.40	2515.0	מגורים א'
22.4	462.0	בנין לציבור
0.40	14.0	דרך
100.0%	2991.0	סה"כ

דלימות מערש-ים

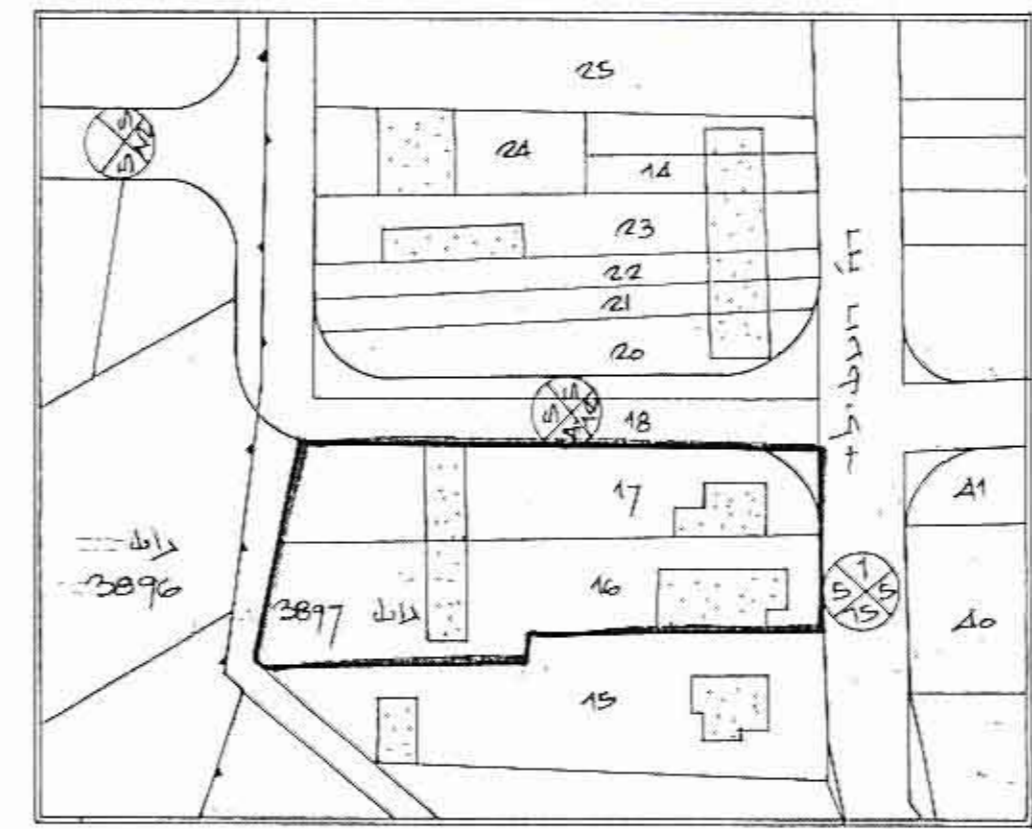
25	785.0	מגורים א'
22	780.0	ב
2	750.0	ג
1	2215.0	סה"כ

נציג המועצה  
 27/5/85  
 מס'ד: 6383

- מדרג:
- גבול התכנית
  - גבול החלקה
  - קו גובה
  - קו בנין
  - בנין קיים
  - אזור R-6
  - אזור מגורים א'
  - דרך
  - שטח לבנין לציבור
  - מגיסם
  - מס' חירוק
  - קו בנין
  - הוחב הדרך



תכנית מולב מולב 1:25



תרשים הסביבה 1:125  
 לפי תכנית מתאר 200 / 15

- הזנימות
- היוצם:
- בעל הקרקע:
- המתכנן:

חוק התכנון והבניה תשכ"ה-1965  
 מדוזב רחובות "צמודה"  
 חניית 16/15/85  
 בבליחה: מס'ד: 3897  
 חלקה: 16, 17  
 מס'ד: 2991  
 מס'ד: 14.5  
 מס'ד: 3897  
 מס'ד: 16, 17  
 מס'ד: 2991