

חמ"ס 132/77
 נס"מ 1/1
 חמ"ס 110/80

מחוז: המרכז
 נפה: רחובות
 מקום: נס-ציונה

מרחב תכנון מקומי נס ציונה
 חכ"ת מס' 78/80 לתכנית מס' 78/101
 גוש: 3852
 חלקה: 26
 שטח התכנית: 6.706 ד"א

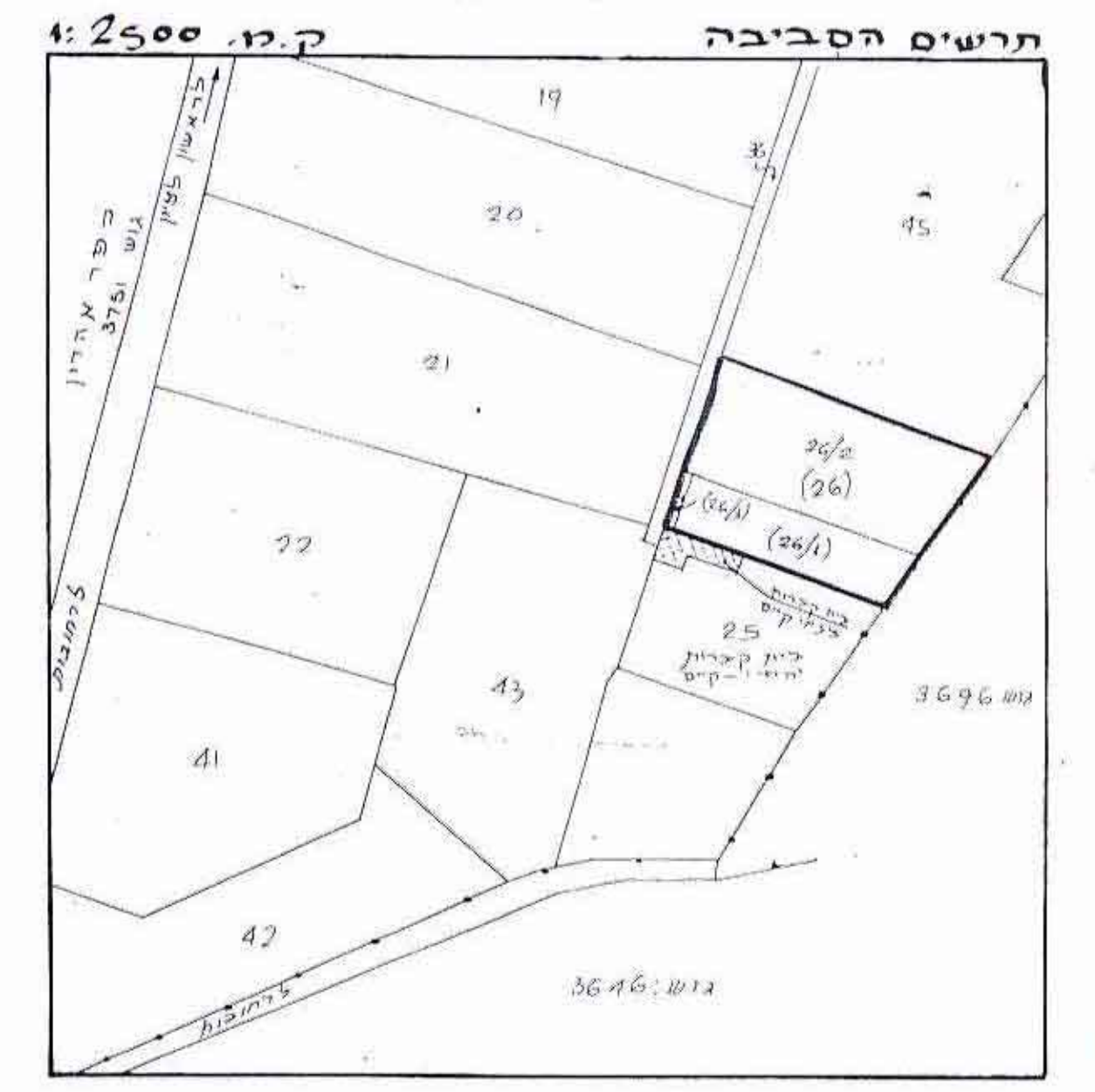
היועץ: הועדה המקומית לתכנון ובניה, נס-ציונה
 המבצע: משרד הבטחון / הח"ל להנצחת הח"ל
 המתכנן: צ.מגהיים מודד מוסמך א. ונטורה
 בעל הקרקע: הוככר נתן כס-ציונה

קנה-מידה 1:500

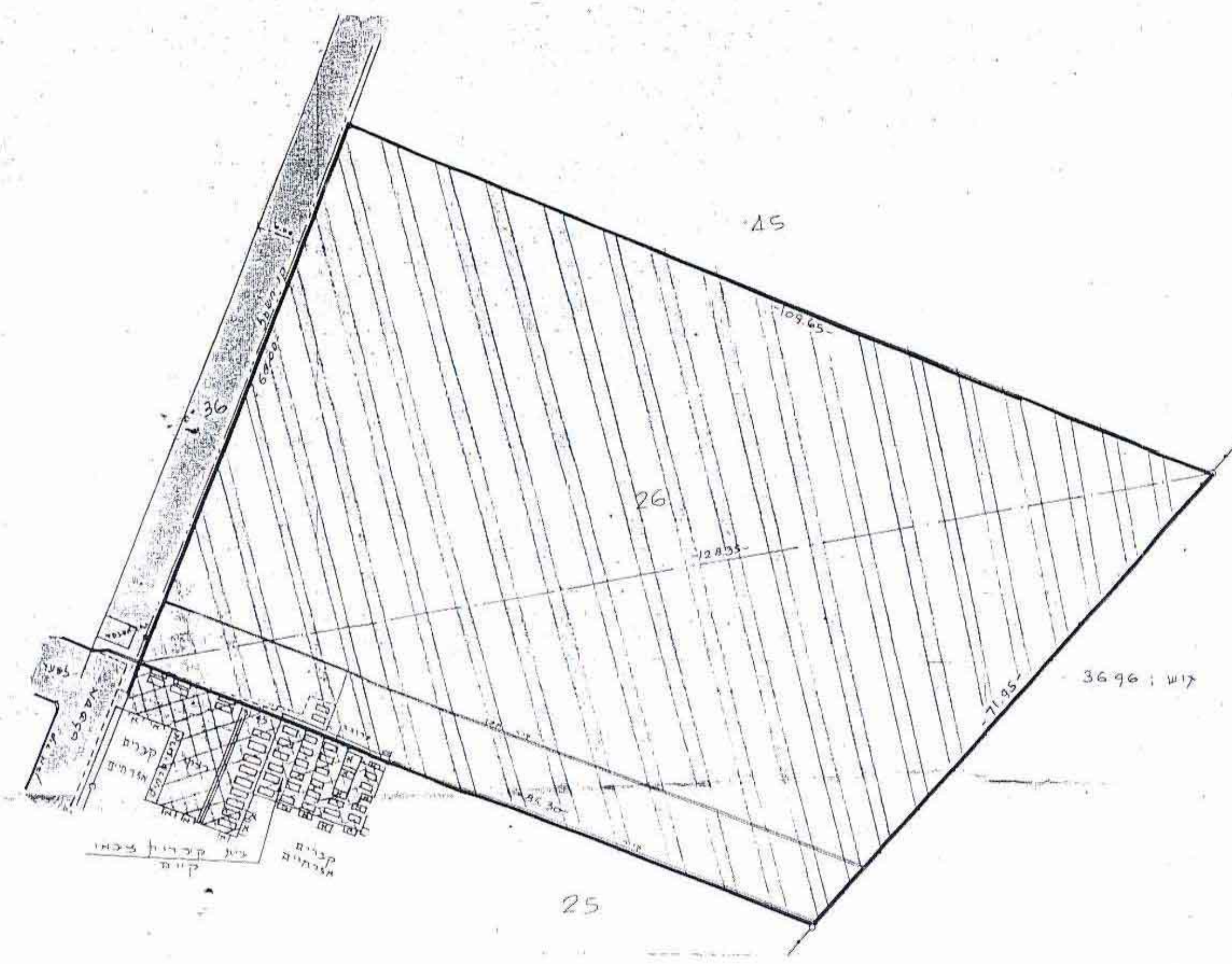
שטחים	השטחים = השטח המיועד לדגירה	השטחים = השטח המיועד לדגירה
26/1	2.080	26/1
26/2	4.637	26/2
26/3	0.069	26/3
(26)	6.706	(26)

- מקרא
- גבול התכנית
 - אזור מקורים
 - שטח בית קברות קיים
 - שטח בית קברות מוצע
 - שטח חקלאי
 - דרך קיימת
 - דרך חדשה

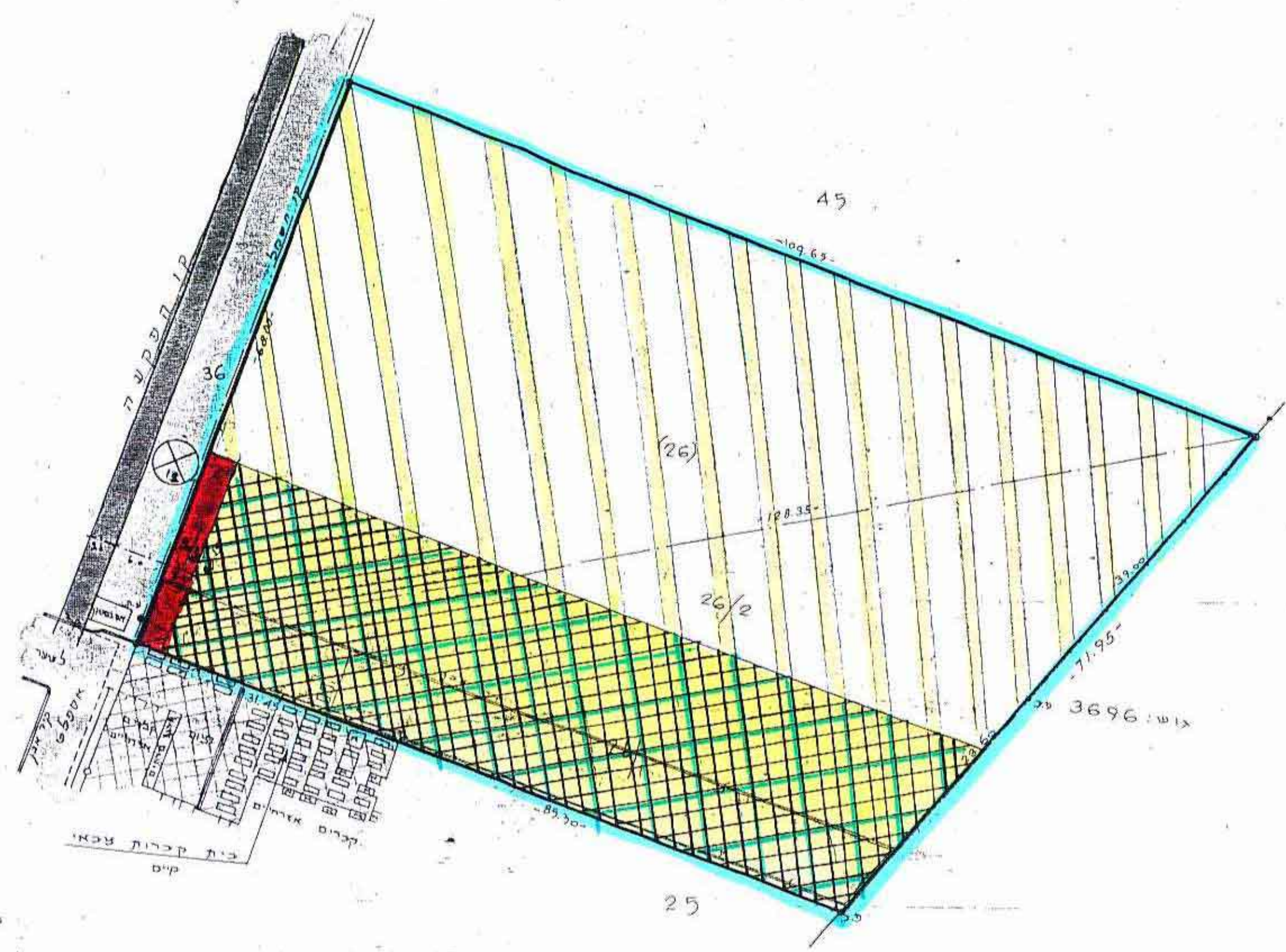
חוק התכנון והבניה, ח.נ. 1.65
 ועדה מקומית לתכנון ולבניה
 נתן כס-ציונה
 תכנון מס' 78/80
 בישיבה מס' 23/279
 תאריך: 23.8.79
 החלטת הוועדה: להעביר את השטח לחקלאות
 ולבניה של בית קברות



מצב קיים



מצב מוצע



לא לצרכי רישום

תל-אביב 23.4.80
 מודד מוסמך
 חשד טכני למדידות
 מודד מוסמך
 צ.מגהיים - א. ונטורה - א. צונדר
 תל-אביב, רחוב הצמח 86 טל' 456327
 457686

חמ"ס 114/81

עדכון ושיוני התכנית
 נעשה בי-26381
 צ.מגהיים
 מודד מוסמך
 תא 27.3.81

חמ"ס 179/83

שיוני הוכנסו ב-13.6.83
 תל-אביב 15.8.83
 מודד מוסמך