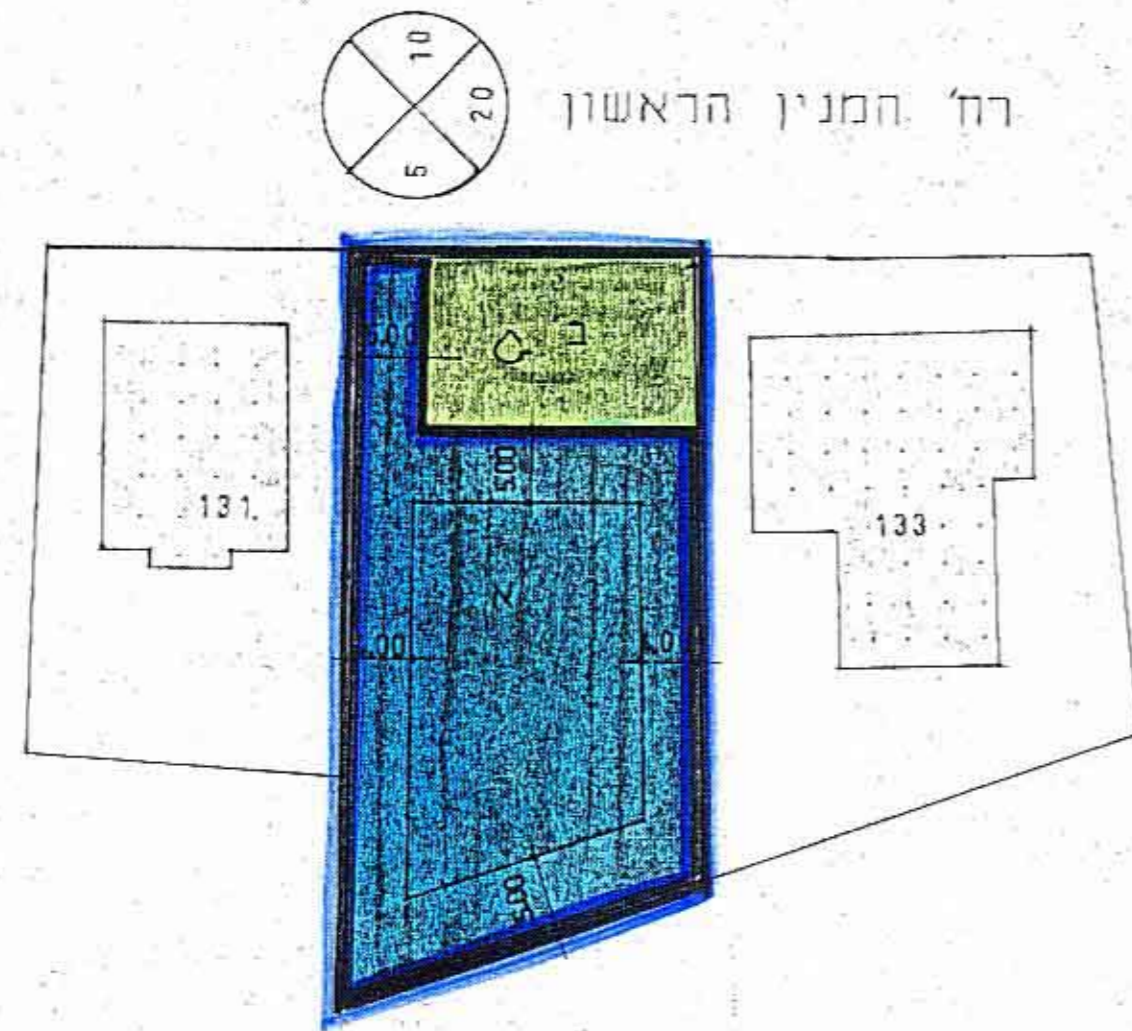


מרחב תיכנון מקומי נס-ציונה
 תשריט לתכנית מס נס/61/2
 שינוי לתכנית המתאר נס/1/1

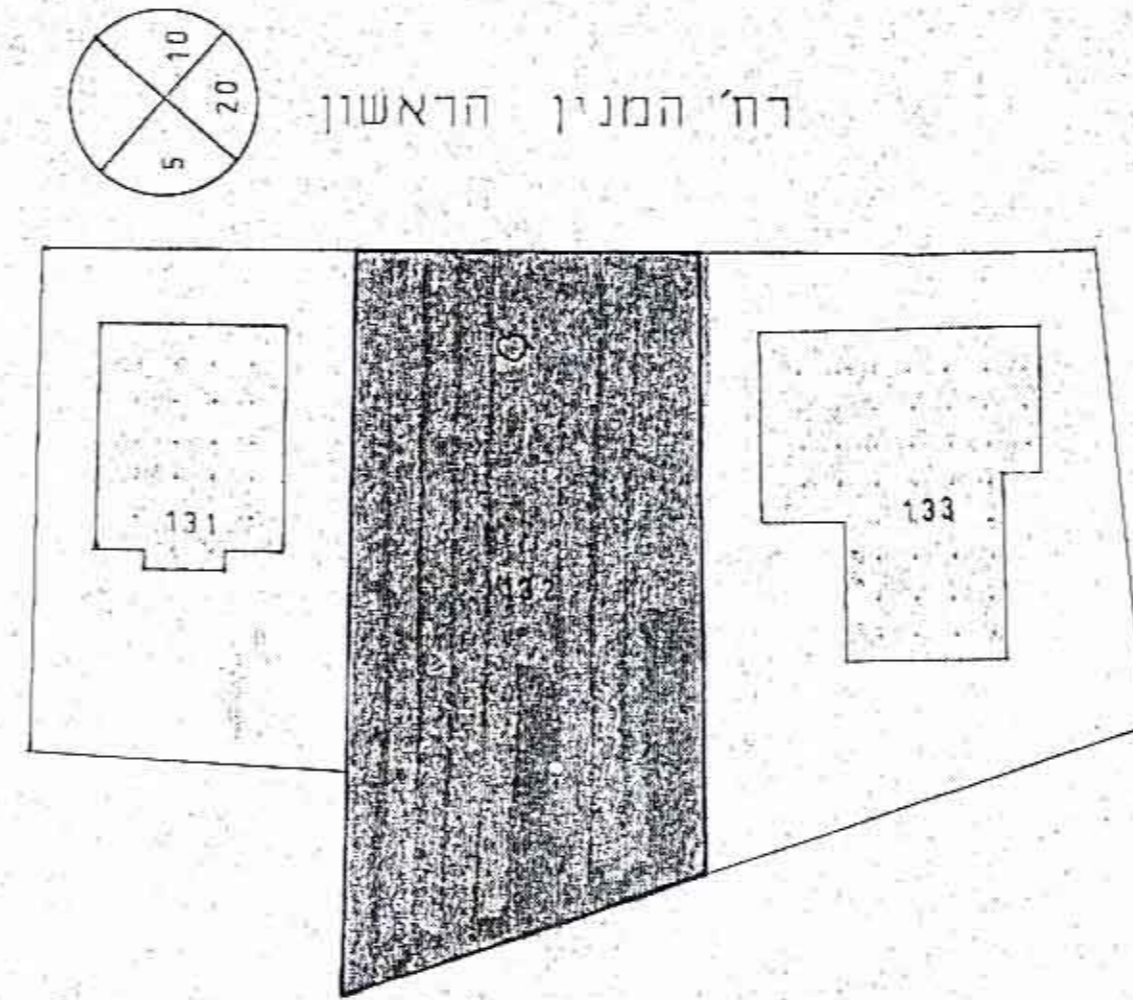
הערה

תכנית זאת הוכנה על רקע מפת נוש 3843 שהוגדלה לקנה מידה 1:500

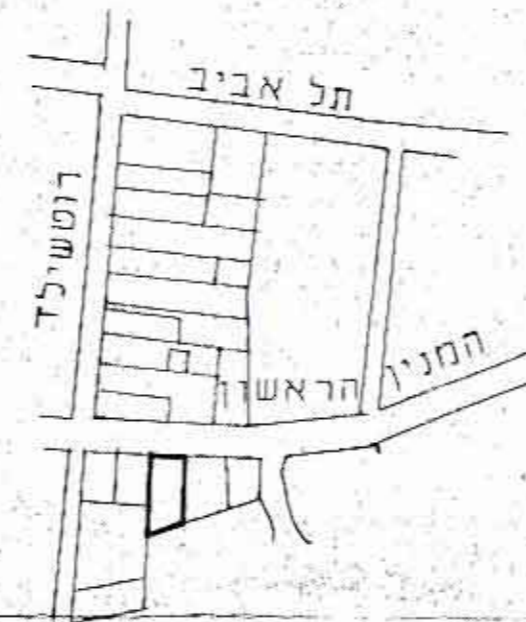
מספר תכנון והכנה תשכ"ה-1965
 מס' 222
 תאריך תכנון מס' 11.3.65
 מס' ציונה המניין הראשון 2/61/2
 תחום המניין במספר 3843
 תחום המניין 132
 בעל הקרקע פרטי
 הועדה המקומית נס ציונה
 י. כהן מהנדס הועדה
 0.995 דונם
 1:500 קנה מידה



מצב מוצע



מצב קיים



תרשים סביבה

1:5000

טבלת שטחים

יעוד	תכנית נס/61/2		תכנית נס/61/1	
	שטח מ"ר	מגרש מס	שטח מ"ר	חלקה מס
מגורים ב	—	—	995	132
מגורים ב מיוחד	800	א	—	—
ש.פ.פ	195	ב	—	—

תוק התכנון והכנה תשכ"ה-1965
 ועדה מקומית נס ציונה
 תכנית מס' 2/61/2
 משטח מס' 9.6.85
 נס ציונה
 ראש המועצה
 מוכר-החברה

מקרא

- גבול התכנית
- שטח פרטי פתוח
- אזור מגורים ב'
- אזור מגורים ב' מיוחד

גבול ניהול לחוק/לעוסר
 תחום דרישה התחומית/מסגרת מס' 11.6.86
 מתכנן המניין