

# מרחב תכנון מקומי לוד






## תכנית מפורטת לד-38/3

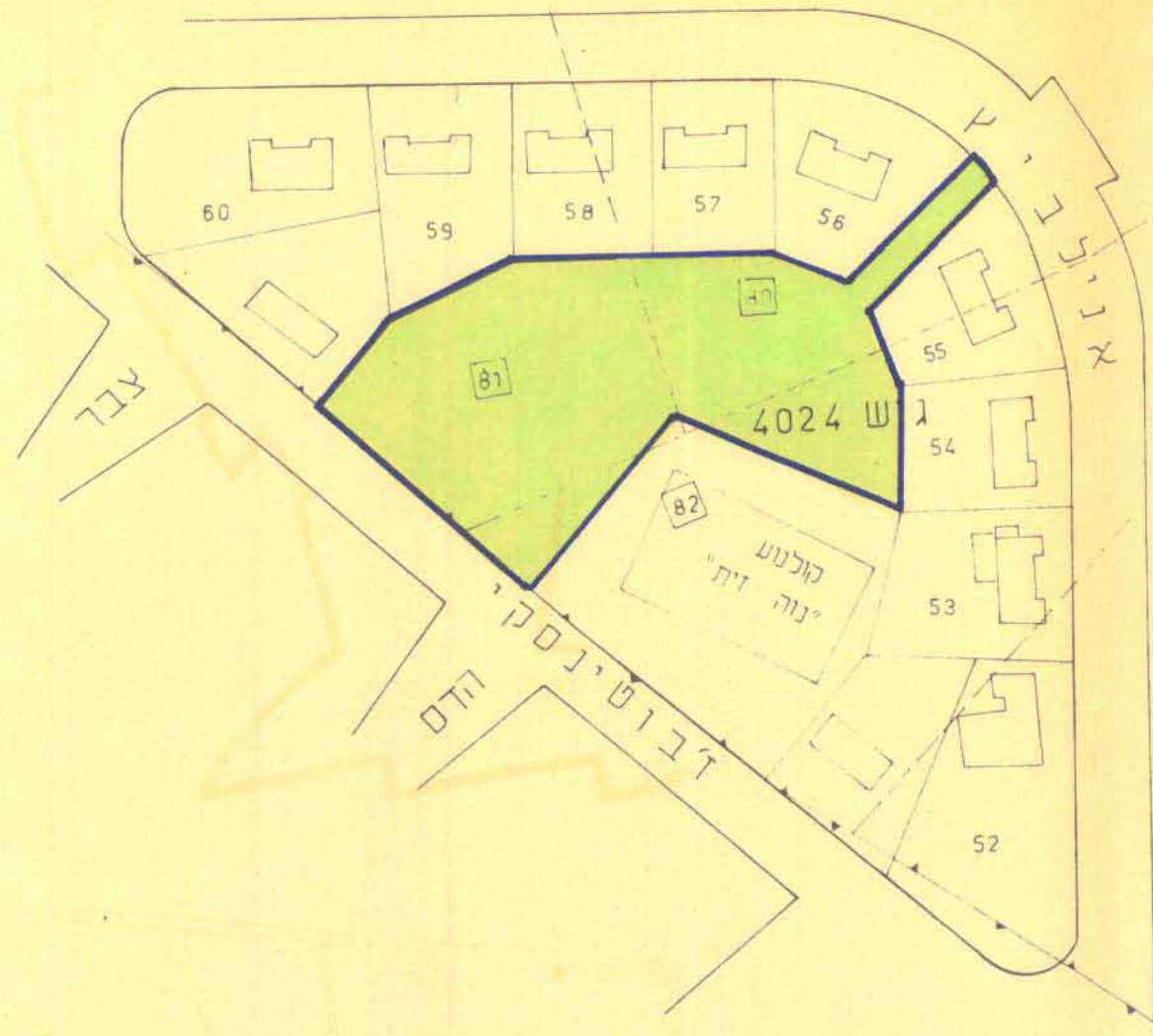
(שנוי לת.מ. לד-36/3)

נפה: רמלה  
 גוש: 4024 חלק מחל' 82,81,80  
 גוש:  
 בעל הקרקע: עיריית לוד  
 היוזם: מח' ההנדסה-מדור תכנון ע.ל.  
 המתכנן:  
 שטח התכנית: 3750 מ"ר  
 קנה מידה: 1:1250

חוק התכנון והבניה תשכ"ה-1965  
 מחה: הלאכל  
 מרחב תכנון מקומי: א/8  
 תכנית: 38/3/א מס' 16/2  
 הועדה המחוזית בשיבתה ה: 24.11.71  
 תאריך: 24.11.71 החליטה לתת תוקף  
 לתכנית לעיל.  
 יושב ראש הועדה: [Signature]  
 סגן מנהל כלל: [Signature]

חוק התכנון והבניה, תשכ"ה-1965  
 רשדה מקומית לתכנון ולבניה לוד  
 תכנית מפורטת מס' 38/3/א  
 בשיבה מס' 8 מיום 10.8.1971  
 הוחלט: אין קוארדה משוועת  
 מוכר: [Signature]  
 יושב ראש: [Signature]

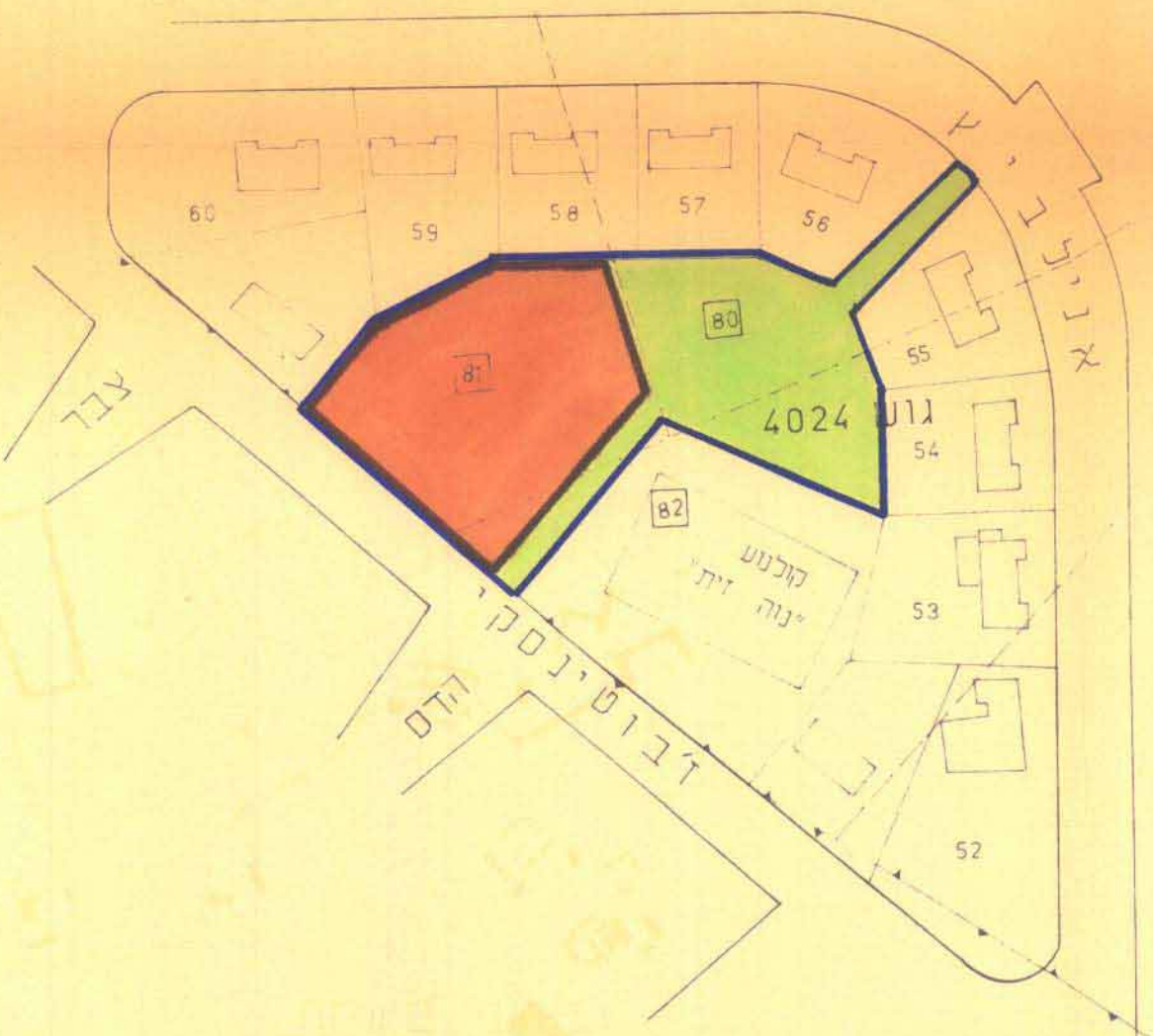
- מקרא
-  גבול התכנית
  -  גבול הגוש
  -  חלקה חדשה
  -  חלקה קיימת לביטול
  -  דרך קיימת
  -  אזור בניני צבור
  -  אזור מגורים ד'
  -  אזור מגורים מיוחד
  -  שטח צבורי פתוח
  -  תניה בתחום האזור
  -  בנין קיים
  -  מספר הדרך
  -  קו בנין
  -  רוחב הדרך
- חתימת בעל הקרקע
- חתימת היוזם
- חתימת המתכנן



מצב קיים



תרשים סביבה  
 1:10000



מצב מתוכנן