








2-12-74

**מרחב תכנון מקומי לוד**  
**תכנית מפורטת ל/ד 200**

נפה : רמלה  
 מחוז : מרכז  
 גוש : 3978  
 בעל הקרקע : מ.מ.י  
 עורך ויוזם התכנית : שירת לוד  
 שטח התכנית : 44,500 ד'  
 ק.מ. : 1:2500  
 תאריך : 16.77

משרד התכנון והבניה  
 חוק התכנון והבניה חש"ב-1965  
 תכנון : 211/36  
 תאריך : 21.11.74  
 מס' : 36/2  
 חלוקה : 10.10.74  
 יושב ראש ועדה

חוק התכנון והבניה, תשכ"ה-1965  
 וסדה מקומית לתכנון ולבניה לוד  
 תכנית מספר 211/36  
 בשינוי מס' 18  
 מיום 9.6.1977  
 הוחלט על ידי ועדה מקומית לתכנון ולבניה לוד  
 יושב ראש

-  גבול התכנית
-  דרך קיימת
-  דרך מוצעת
-  אזור תעשייה
-  שטח כמותקנים הנדסיים
-  שטח תחבורה
-  בנין להריסה

חתימת היוזם :   
 חתימת המתכנן :   
 חתימת בעל הקרקע :   
 תאריך :   
 תאריך :   
 תאריך : 

טבלת שטחים

שטח במ"ר	אזור
16,500	מתקנים הנדסיים
19,500	שטח תחבורה (תיוון)
8,500	דרכים
44,500	סך הכל

