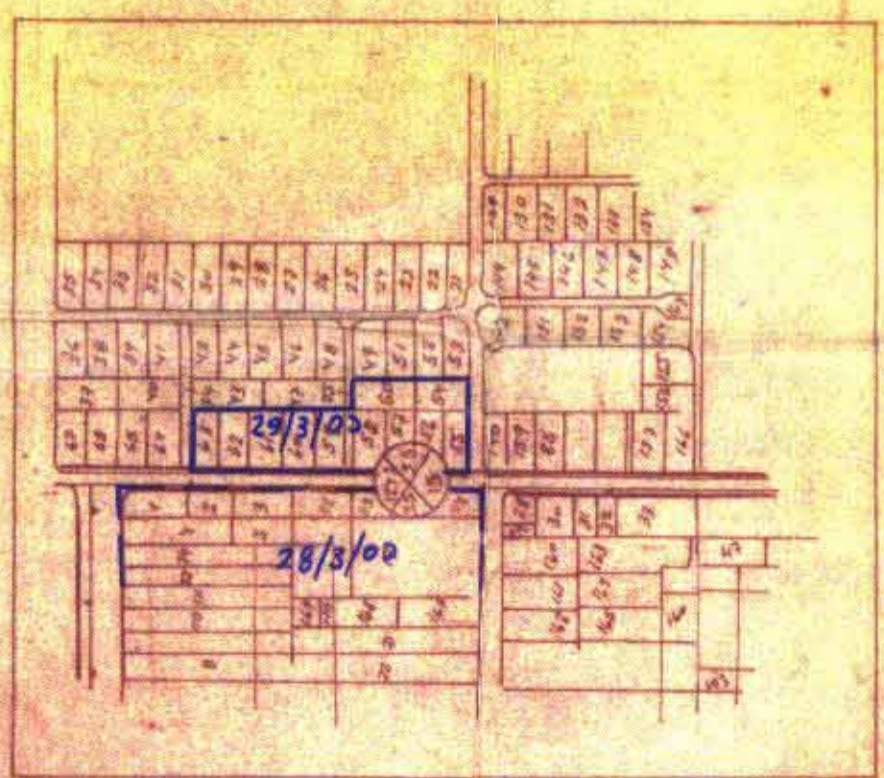
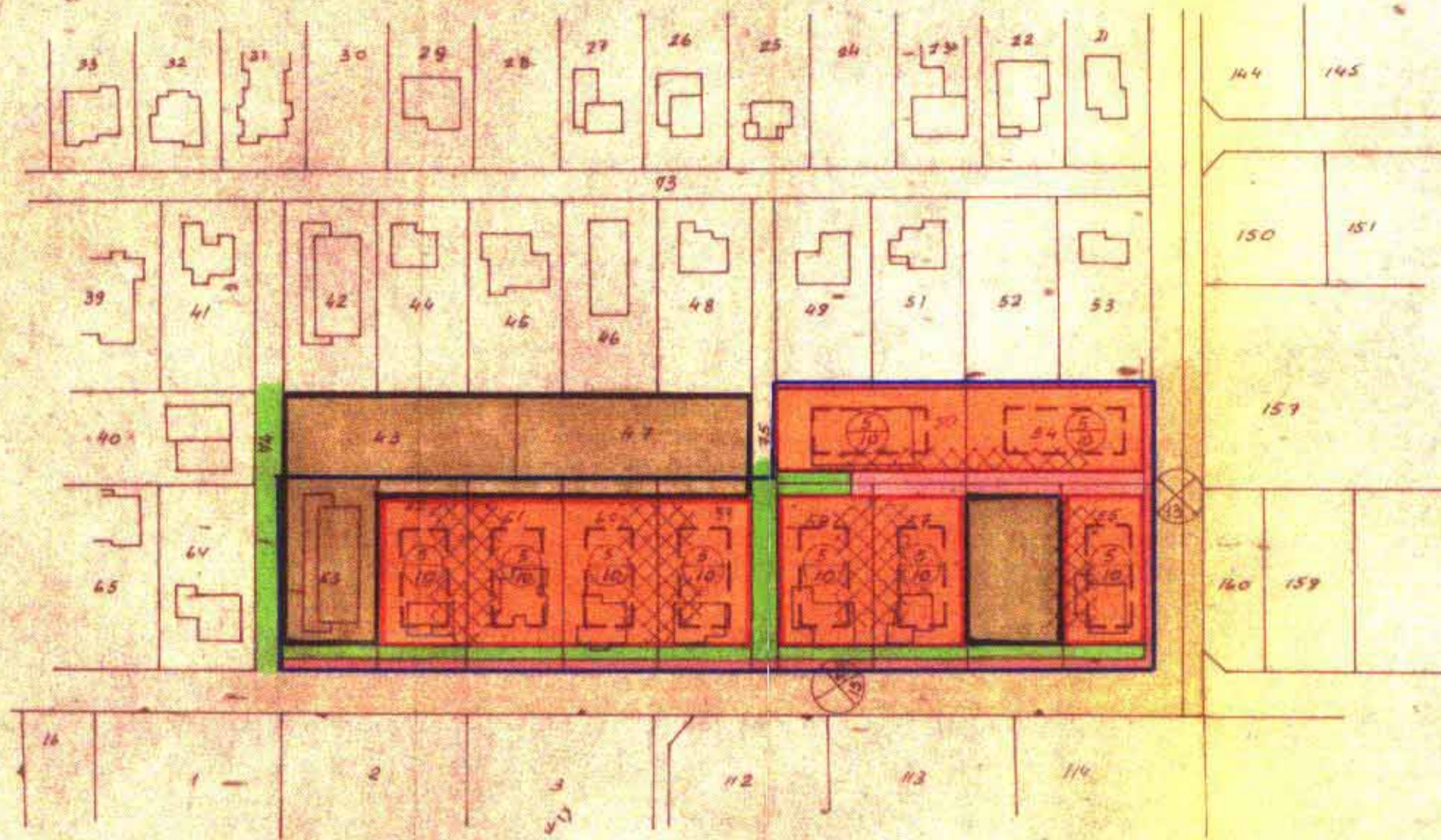


12.11.76

מתוך תכנון אקווי כפר-סבא
 שנוי תכנית אפודלת כס/3/29
 גוש 6433 תלקות 50, 54, 55 - 75 (תלק)
 ק. ג. 1:250



קושיס הסביבה ק. ג. 1:500

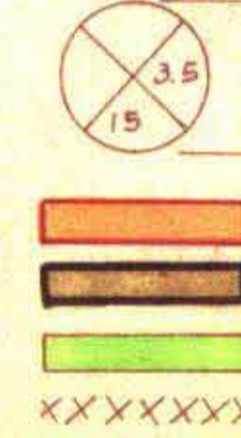
תוק החכנון והבניה תשכ"ה 1965

משרד הפנים
 תוק החכנון והבניה תשכ"ה - 1965

מחוז: השפלה
 מועצה מקומית: כפר-סבא
 מס' תכנון: 29/3/00
 מס' תב"מ: 20/3/00

תאריך: 29.9.76
 חתימה: [Signature]
 תפקיד: ראש רשות מקומית

- גבול התכנית
- גבול תכנית מאוץ
- דרך קיימת
- דרך חדשה והרחבת דרך
- מספר הדרך
- קו בנין
- רמב הדרך
- אזור מקורים
- שטח לבנין צבורי
- שטח צבורי פתוח
- הניין



נכנס צויות לראשונה
 חתימת הרשמי הממונה על השטח
 תאריך: 29.9.76
 חתימה: [Signature]
 תפקיד: מחנך

לוח שטחים

גוש	תלקות	שטח מ"ר	תקדמות		שטח לבנין צבורי	שטח פתוח
			מ"ר	מ"ר		
6433	50	844	75.00	49.00	720	מקורים
	54	846	150.00	-	696	
	55	854	168.00	58.00	628	
	56	854	114.00	62.00	678	
	57	854	114.00	62.00	678	
	58	862	65.00	111.00	676	
	59	856	50.00	61.00	685	
	60	856	51.00	61.00	683	
	61	856	50.00	61.00	685	
	62	856	51.00	60.00	684	
	63	856	50.00	60.00	746	שטח לבנין צבורי
	75	254	15.00	233.00	-	שטח צבורי-תלקות
Σ	Δ	6638	553.00	884.00	242.00	7557

חוקיות