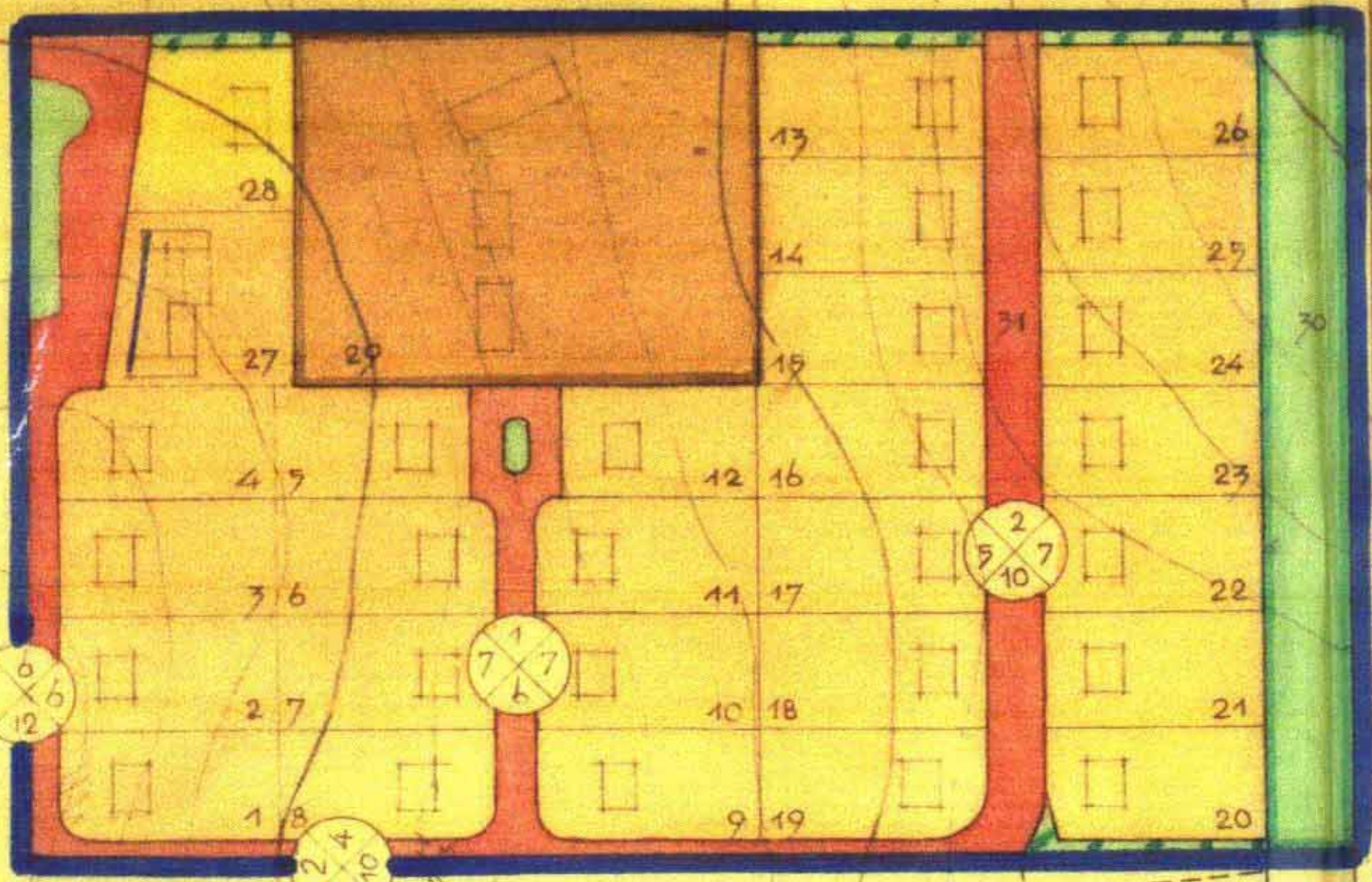


חכניה בנין ערים מפורטת מס' 35

מחוז נפה כפר כפר-20 גולס מס' 6434 חלקה מס' 10 שטח החכנית 34.339 בעל הקרקע המבצע מחבר התכנית א פולצק תא רח הדלס 10

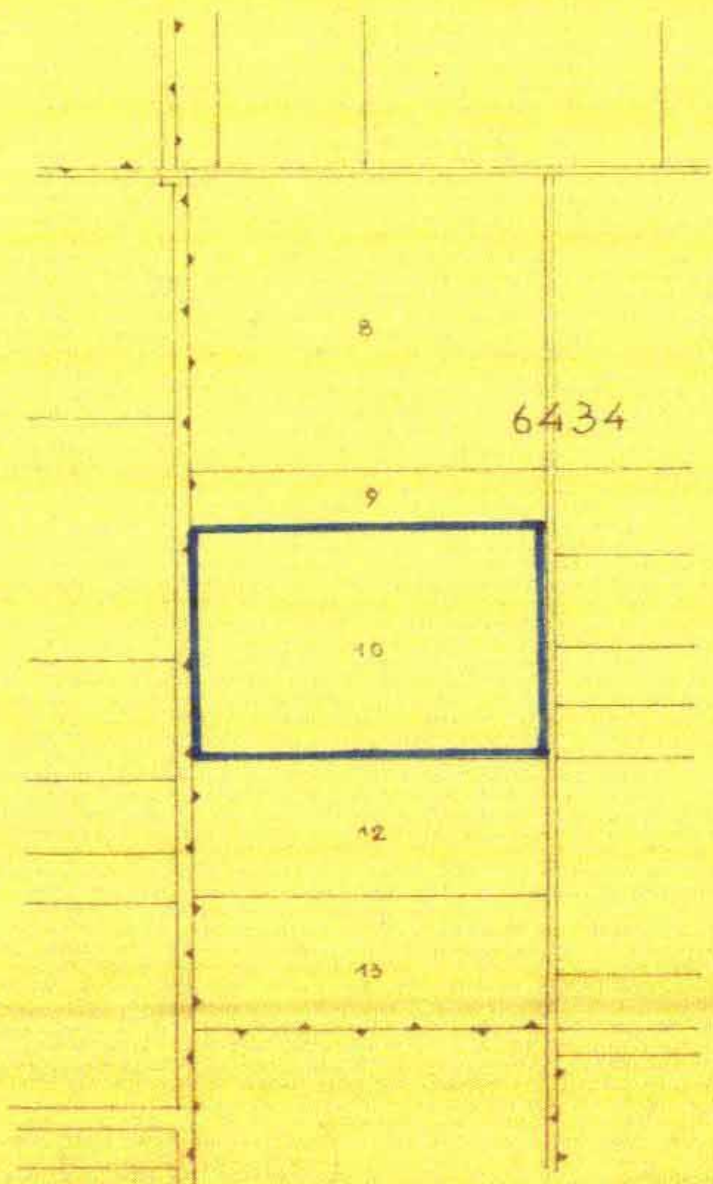
פקודת בנין ערים 1936
שטח החכנית 34.339
מס' החכנית 10
מס' חלקה 6434
מס' גולס 20-כפר
מס' גולס 6434
מס' חלקה 10
שטח החכנית 34.339
בעל הקרקע המבצע מחבר התכנית א פולצק תא רח הדלס 10

הקרקע חלקה מס' 10
החכנית מס' 10
השטח מס' 34.339




חכנית	שטח
10	34.339

מ"ה	שטח	חלוקה
1-26	750	19.500
27-31	1000	1.500
32-34	750	1.500
35	750	1.500
36	750	1.500
37	750	1.500
38	750	1.500
39	750	1.500
40	750	1.500
41	750	1.500
42	750	1.500
43	750	1.500
44	750	1.500
45	750	1.500
46	750	1.500
47	750	1.500
48	750	1.500
49	750	1.500
50	750	1.500
51	750	1.500
52	750	1.500
53	750	1.500
54	750	1.500
55	750	1.500
56	750	1.500
57	750	1.500
58	750	1.500
59	750	1.500
60	750	1.500
61	750	1.500
62	750	1.500
63	750	1.500
64	750	1.500
65	750	1.500
66	750	1.500
67	750	1.500
68	750	1.500
69	750	1.500
70	750	1.500
71	750	1.500
72	750	1.500
73	750	1.500
74	750	1.500
75	750	1.500
76	750	1.500
77	750	1.500
78	750	1.500
79	750	1.500
80	750	1.500
81	750	1.500
82	750	1.500
83	750	1.500
84	750	1.500
85	750	1.500
86	750	1.500
87	750	1.500
88	750	1.500
89	750	1.500
90	750	1.500
91	750	1.500
92	750	1.500
93	750	1.500
94	750	1.500
95	750	1.500
96	750	1.500
97	750	1.500
98	750	1.500
99	750	1.500
100	750	1.500



ק"מ 1:5000

- באורים
- גבול התכנית
 - דרכים קיימות
 - דרכים לבטול
 - דרכים חדשות והרחבות
 - אזור חקלאי
 - אזור חקלאי למחצה ושכון
 - אזור מגורים
 - אזור למסחר



- חצית חנויות
- שטח פנוי צבורי פרטי
 - שטח לבנין צבורי
 - שבילים ושדרות
 - שטח יעור
 - שטח עתיקות
 - שטח מיוחד
 - בית קברות קיים
 - שטח בתי תפילה
 - מספרי הדין
 - קו בנין

פקודת בנין ערים 1936
שטח החכנית 34.339
מס' החכנית 10
מס' חלקה 6434
מס' גולס 20-כפר
מס' גולס 6434
מס' חלקה 10
שטח החכנית 34.339
בעל הקרקע המבצע מחבר התכנית א פולצק תא רח הדלס 10

השטח המקומית לבנין ערים
כפר - סבא
חכנית מס' 35
בנייה מס' 19
שטח המקומית לבנין ערים
מס' 18 6 50
החלקה מס' 35

השטח המקומית לבנין ערים
כפר - סבא
חכנית מס' 35
בנייה מס' 16
שטח המקומית לבנין ערים
מס' 18 6 50
החלקה מס' 35