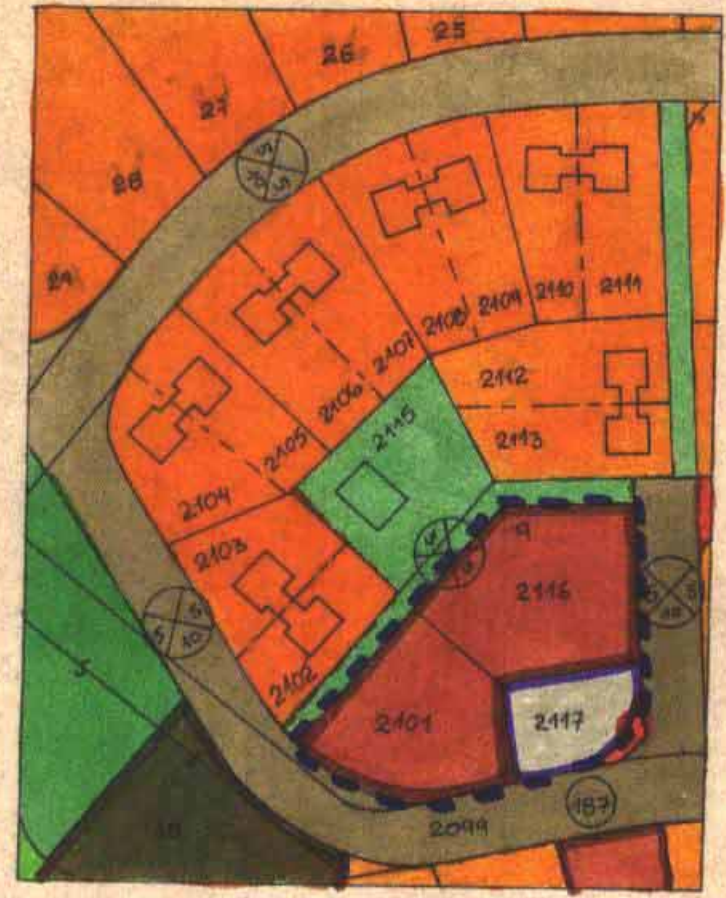
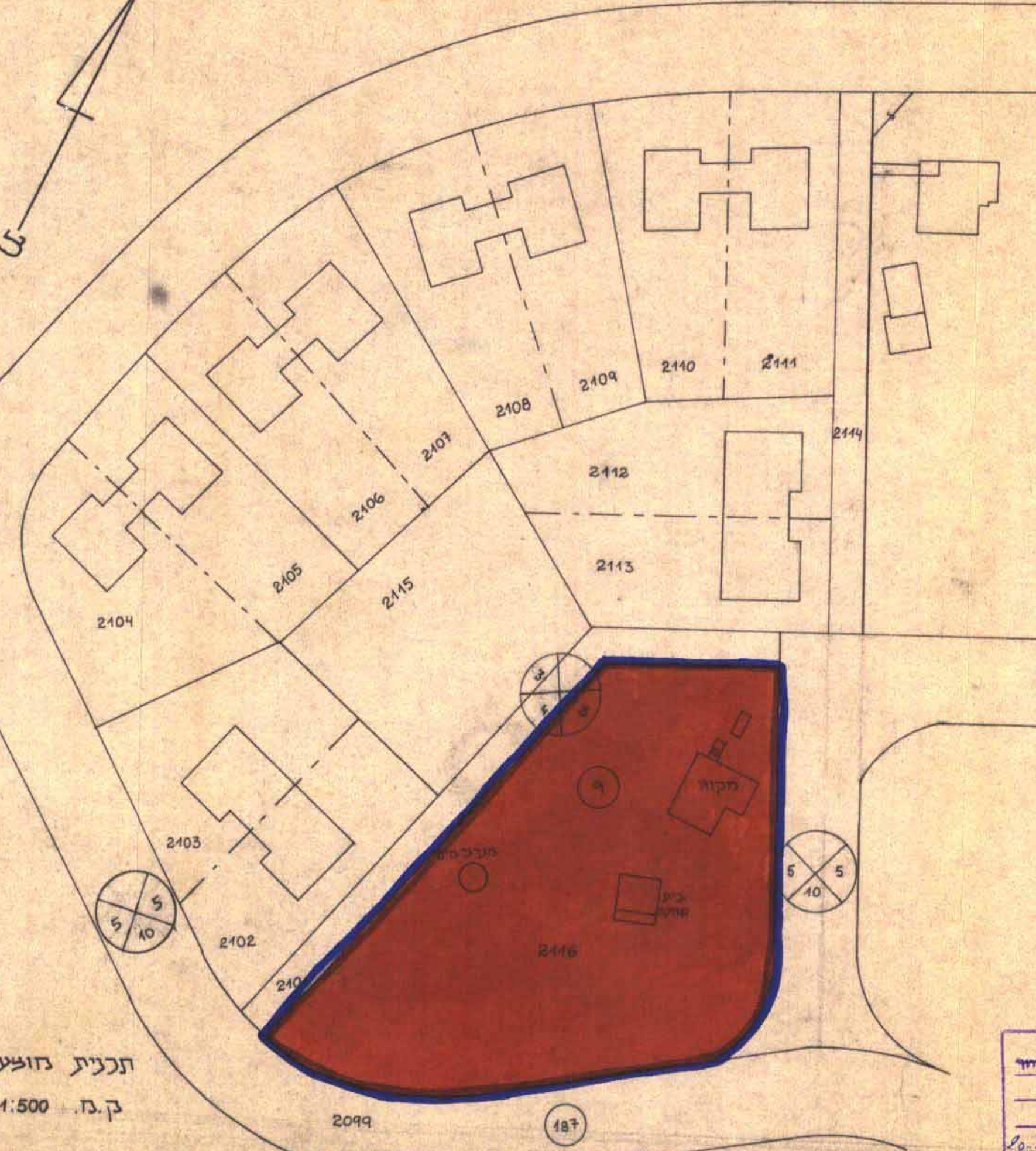



27.11.78

2965



מצב קיים 1:1250
לפי הצ/38/10, 2



מחוז המרכז
מרחב תכנון תקומי שרונים
תכנית מפורטת הצ/38/20 (שעי ל-הצ/38/10,2)
עש 8002 חלק מחלקה 9
המבקש : המועצה המקומית פרדסיה
המתכנן : המחלקה הטכנית שליד הוועדה המקומית
בעלי הקרקע : פרטיים ומעל מקרקעי ישראל
קנה מידה : 1:500 תאריך : פברואר 1978
שטח התכנית : ~ 2000 מ"ר

מקרא

-  גבול התכנית
-  גבול תכנית מפורטת
-  אזור מסחרי
-  מיוחד לבני המועצה המקומית
-  אזור ציבורי פתוח

תכנית מוצעת
ק.נ. 1:500

חוק התכנון והבניה, תשכ"ה - 1965
הועדה המקומית לתכנון ובניה, שרונים/מחוז השרון
תכנית מפורטת / מאוחדת מס' הצ/38/20
תאריך תחילת עבודת התכנון: 11/11/78 איום מס' 20-2-78
הועדה המקומית לתכנון ובניה, שרונים/מחוז השרון
תאריך תחילת עבודת התכנון: 11/11/78 איום מס' 20-2-78
תכנון: [Signature]
מנהל הוועדה: [Signature]

משרד הפנים
חוק התכנון והבניה חשכ"ה - 1965
מחוז: מרכז
מרחב תכנון מסומן: שרונים
תכנית: מס' הצ/38/20
הועדה המחוזית לתכנון ובניה: 5.1/3
תאריך: 15.11.78
תאריך תחילת עבודת התכנון: [Signature]
תאריך תחילת עבודת התכנון: [Signature]