

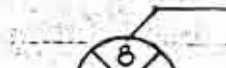
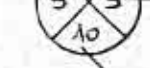




- מקרא
-  גבול התכנית
  -  דרך קיימת
  -  מספר הדרך
  -  קו בעין קדמ
  -  רוחב הדרך
  -  אזור מגורים

מחוז המרכז  
מרחב תכנון מקומי שרונים  
תכנית מפורטת הצ/3-43/1 שני להצ/209/2  
גוש 8002 חלקה 114 פרדסיה  
היוזם: המועצה המקומית פרדסיה  
בעל הקרקע: יוסף ידמיה ושמועון כהן (מ.מ.י.)  
המתכנן: המחלקה טכנית של הועדה המקומית

תאריך:  
אוגוסט 1986

משרד הפנים מחוז המרכז  
אישור תכנית מספר 43/1-3/40  
הועדה ונכונות לתכנון ולבטח החלטה  
ביום 28.7.86 כאשר את התכנית  
מועצה המקומית פרדסיה

חוק התכנון והבנייה תרכ"ח - 1965  
הרצה המקומית לתכנון ולבטח "הרצה" מספר 43/1-3/40  
הכנת מפורטת / מתאר מס' 43/1-3/40  
ידידת כניסה מס' 30986 מיום 28.7.86  
מועצה המקומית פרדסיה להספקת  
מידע הועדה