












שטח בנין עיר רחובות

תכנית מפורטת מס' רח/103

4003993

מסדר הפנים
פקודת בנין ערים 1936
ועדה המחוקקת לבניה ולתכנון ערים
מחוז תל אביב
מס' תכנית 103/מס
70
תאריך 20.8.58
לשם תיקון תוכנית
לשם תיקון תוכנית
מס' רשמי 103/מס
מס' תכנית 70

צאורים

-  גבול תכנית מפורטת
-  רחובות קיימים
-  רחובות חדשים ורחובות
-  שטח צבאי פתוח
-  אזור מגורים א'
-  אזור מגורים ב'
-  אזור חקלאי
-  שטח בית קברות
-  מספר רחוב
-  קו גבול
-  רחוב רחוק
-  דרכים לבטוח

מחוז נפה עיר גוש בעל הקרקע המבצע קנה מידה
המלכז רחובות רחובות 3658 קון קימת לישראל ועד כפר מדרורק 1:2500

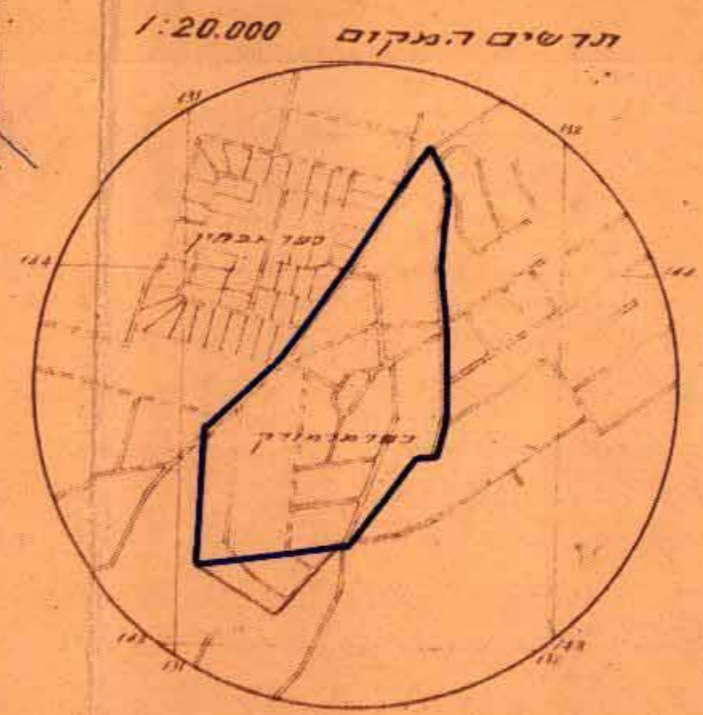


חלקות לשווקת		קיימות (דפולציה)		חלקות		לוח השטחים	
מס' חלקה	שטח	מס' חלקה	שטח	מס' חלקה	שטח	מס' חלקה	שטח
4	1.432	40A	1.559	134A	2.000	295	0.396
20	2.276	75A	2.059	135A	1.240	296	0.316
21	2.385	76A	1.931	136A	1.302	297	0.740
26	2.408	77A	2.300	151A	2.000	298	0.734
27	2.396	78A	1.817	152A	2.080	299	0.510
32	2.391	79A	1.550	153A	2.080	300	0.508
33	2.343	80A	2.310	154A	2.000	301	0.507
34	2.198	81A	2.088	155A	2.000	302	0.418
39	2.261	82A	2.280	156A	2.240	303	0.717
41	1.467	83A	2.268	157A	1.365	304	0.475
59	1.356	84A	2.236	158A	2.088	305	0.481
60	1.280	85A	1.330	159A	1.906	306	1.070
63	2.219	86A	2.136	160A	2.100	307	0.670
65	1.292	87A	1.768	161A	1.594	308	0.779
66	2.169	88A	2.142	162A	1.101	309	0.449
67	1.388	89A	1.570	163A	1.812	310	0.907
68	1.228	90A	1.524	164A	2.162	311	0.455
71	1.107	91A	2.124	165A	2.480	312	0.096
72	1.107	92A	2.225	166A	1.875	313	0.039
73	1.107	93A	2.225	167A	1.875	314	0.039
102	1.388	94A	1.980	168A	1.908	315	0.443
118	1.278	95A	2.315	169A	1.715	316	0.734
120	1.228	96A	1.416	170A	1.904	317	0.757
240	1.434	115A	2.470	171A	2.010	318	0.773
251	1.170	116A	1.352	172A	1.977	319	0.561
253	1.218	121A	1.792	173A	1.977	320	0.586
254	1.152	122A	1.984	174A	1.910	321	0.597
259	1.443	123A	2.048	175A	2.010	322	0.510
260	1.415	124A	2.240	176A	2.010	323	0.503
272	1.464	125A	1.980	177A	1.943	324	0.503
282	1.596	126A	2.302	178A	2.010	325	0.631
290	1.481	127A	2.242	179A	2.010	326	0.643
		128A	2.010	241A	0.976	327	0.664
		129A	1.965	242A	1.406	328	0.835
		130A	1.750	247A	0.974	329	0.555
		131A	1.780	248A	1.176	330	0.773
		132A	1.984	255A	0.942	331	0.907
		133A	2.095	256A	1.485	332	0.609
						333	0.515
						334	0.523
						335	0.949
						336	0.654
						337	0.712
						338	0.711
						339	0.473
						340	0.469
						341	1.487
						342	0.999
						343	0.752
						344	0.498
						345	1.200
						346	0.491
						347	0.473
						348	1.183
						349	0.570
						350	0.591
						351	0.616
						352	0.722
						353	0.960
						354	1.023
						355	1.207
						356	1.082
						357	0.628
						358	0.671
						359	0.665
						360	0.660
						361	0.660
						362	0.574
						363	0.480
						364	0.498
						365	0.492
						366	0.620
						367	0.913
						368	0.519

קון קימת לישראל
מס' רשמי 103/מס
8.8.58

סדינת ישראל
מסדר הפנים
מנהל תכנון

פקודת בנין ערים, 1936
הועדה המקומית לבניה ולתכנון עיר רחובות
תכנית בנין עיר רחובות/מפורטת מס' רח/103
בישיבה מס' 66 מיום 1.8.57
להעביר תכנית זו לועדה המחוקקת לבניה ולתכנון ערים,
מחוז המרכז להמלצה להפקדה/להרשאת תחן תיקון



מס' רשמי 103/מס
מס' תכנית 70