מרחב תכנון מקומי "המרכז"

תכנית מפורטת מס' ממ/1017

תיקון לתכנית מתאר מס' ממ/865 - יהוד

מחוז : המרכז
נפה : פתח-תקוה
מועצה מקומית : יהוד
גוש : 6694
מגרשים : 60, 59, 577, 576, 75, 80.
יוזם התכנית : המועצה המקומית - יהוד.
בעל הקרקע : מנהל מקרקעי ישראל.
מחבר התכנית : א. שפירא - מהנדס אזרחי.

חוק התכנון והבניה תשכ"ה-1965
הועדה המקומית לבניה ולתכנון עיר
המרכז
תכנית מס' בב/ 1017 הומלצה
להפקדה בישיבה מס' 47
ביום 27.3.67

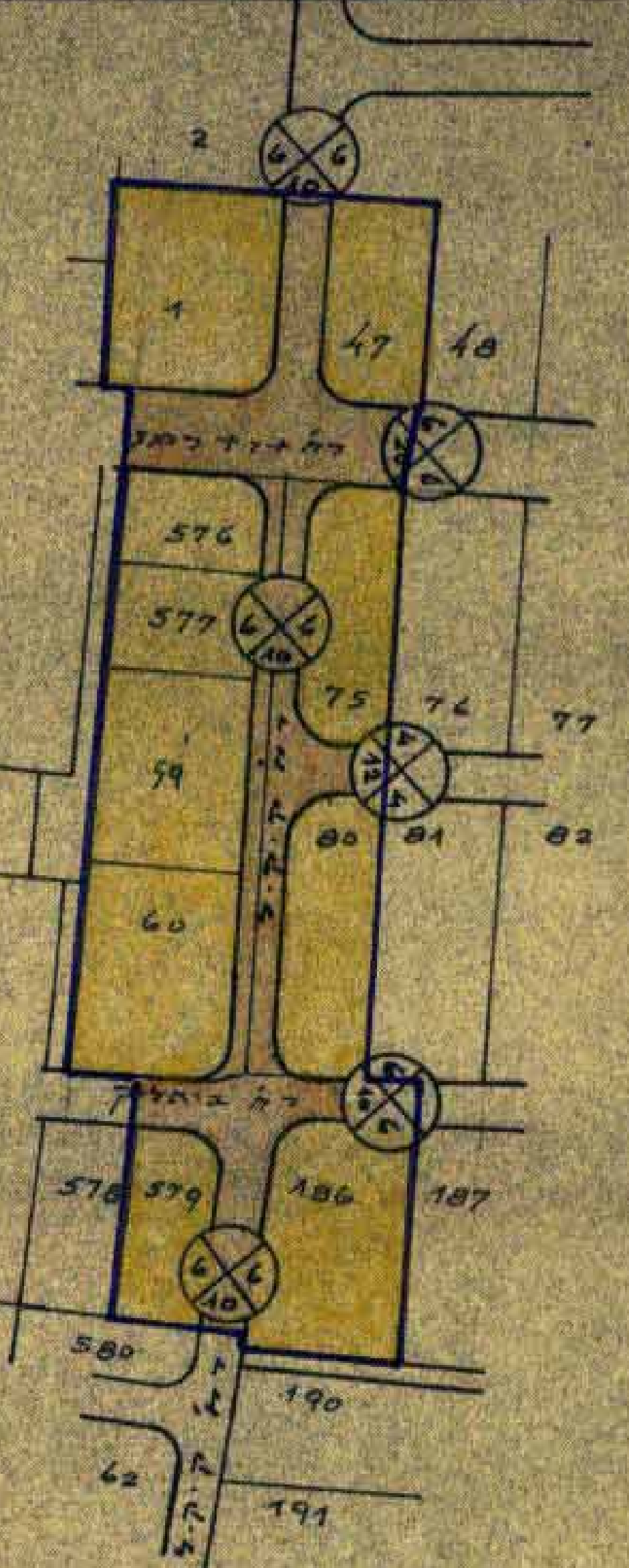

תרשים הסביבה 1:2500
לפי מפורטת ממ/916

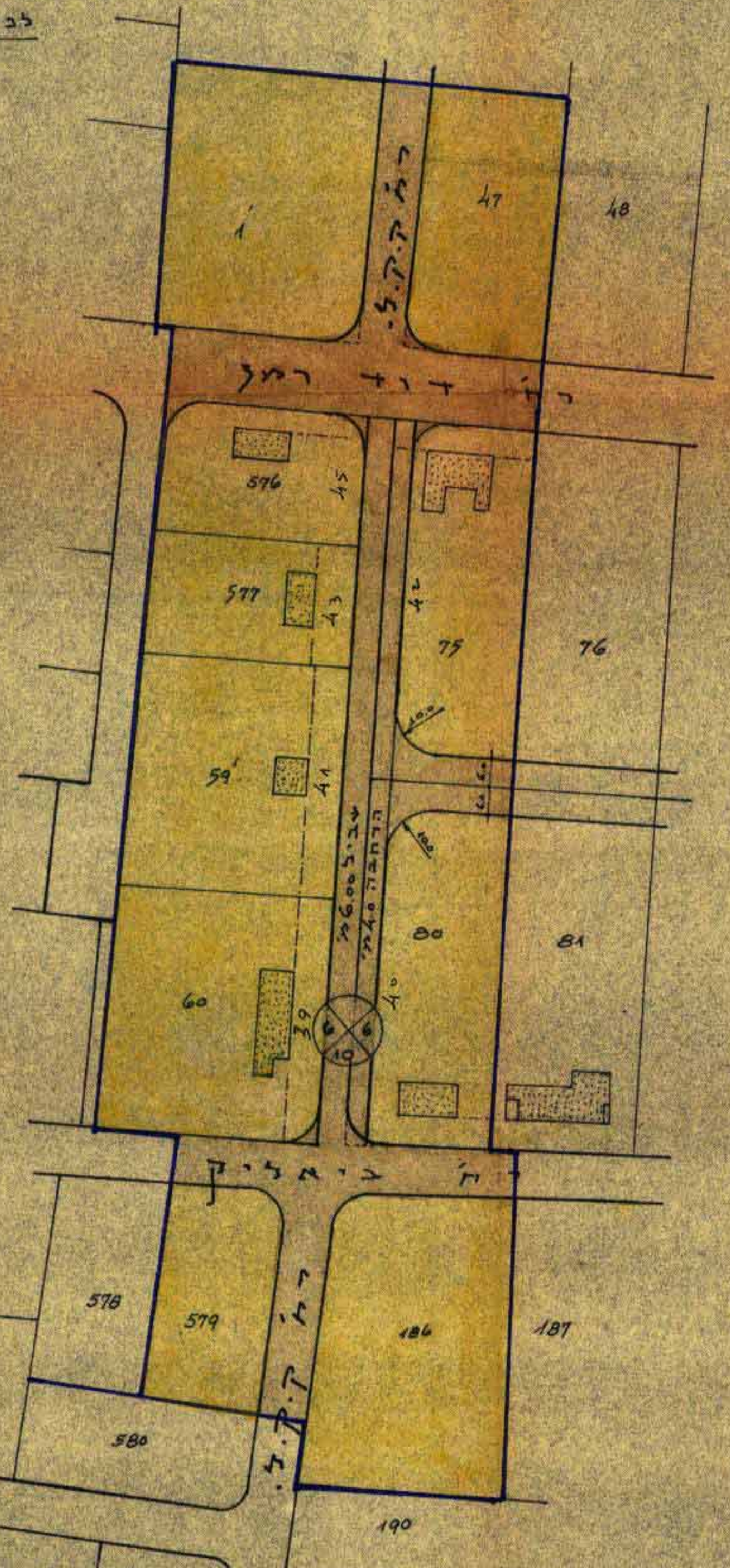

תכנית מצב קיים
(על רקע תכנית פרסלציה)
1:1250

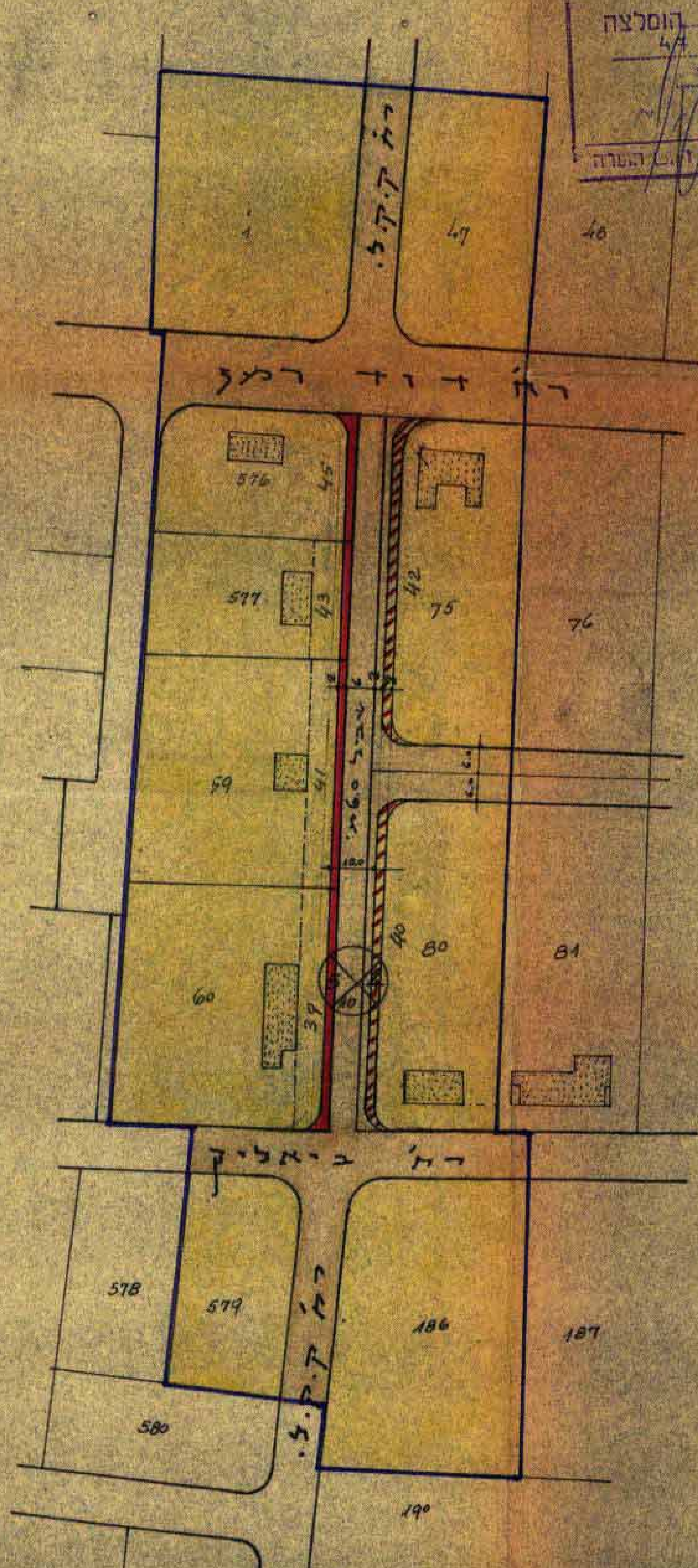

תכנית מצב מוצע
על רקע תכנית פרסלציה
1:1250

מקרא:

גבול התכנית
אזור מגורים ב'
דרך קיימת
דרך חדשה
דרך לבטל

חותמות: