


מרחב תכנון מקומי "המרכז"

שינוי תכנית מפורטת ממ/4/323/ג'1 גני-תקוה  
תקון לתכנית מפורטת ממ/4/323/ג' גני-תקוה

מחוז : המרכז  
נפה : פתח תקוה  
מועצה מקומית: גני תקוה  
גוש : 6720  
חלקה : 199

בעל הקרקע : מינהל מקרקעי ישראל  
היוזם : הבעלים  
המתכנן : אדריכל כהן יוסף  
שטח התכנית : 2011 מ<sup>2</sup>

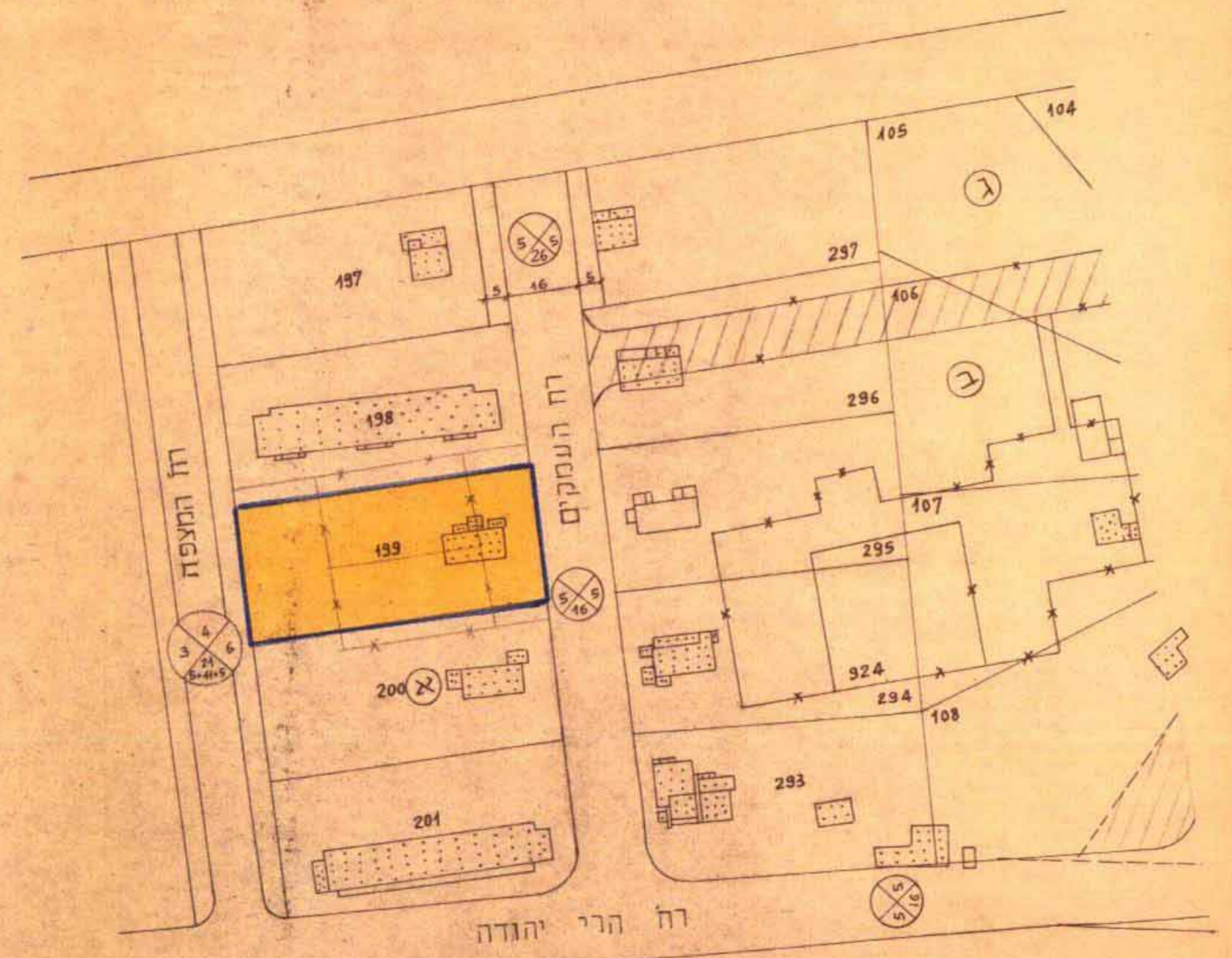


מקרא

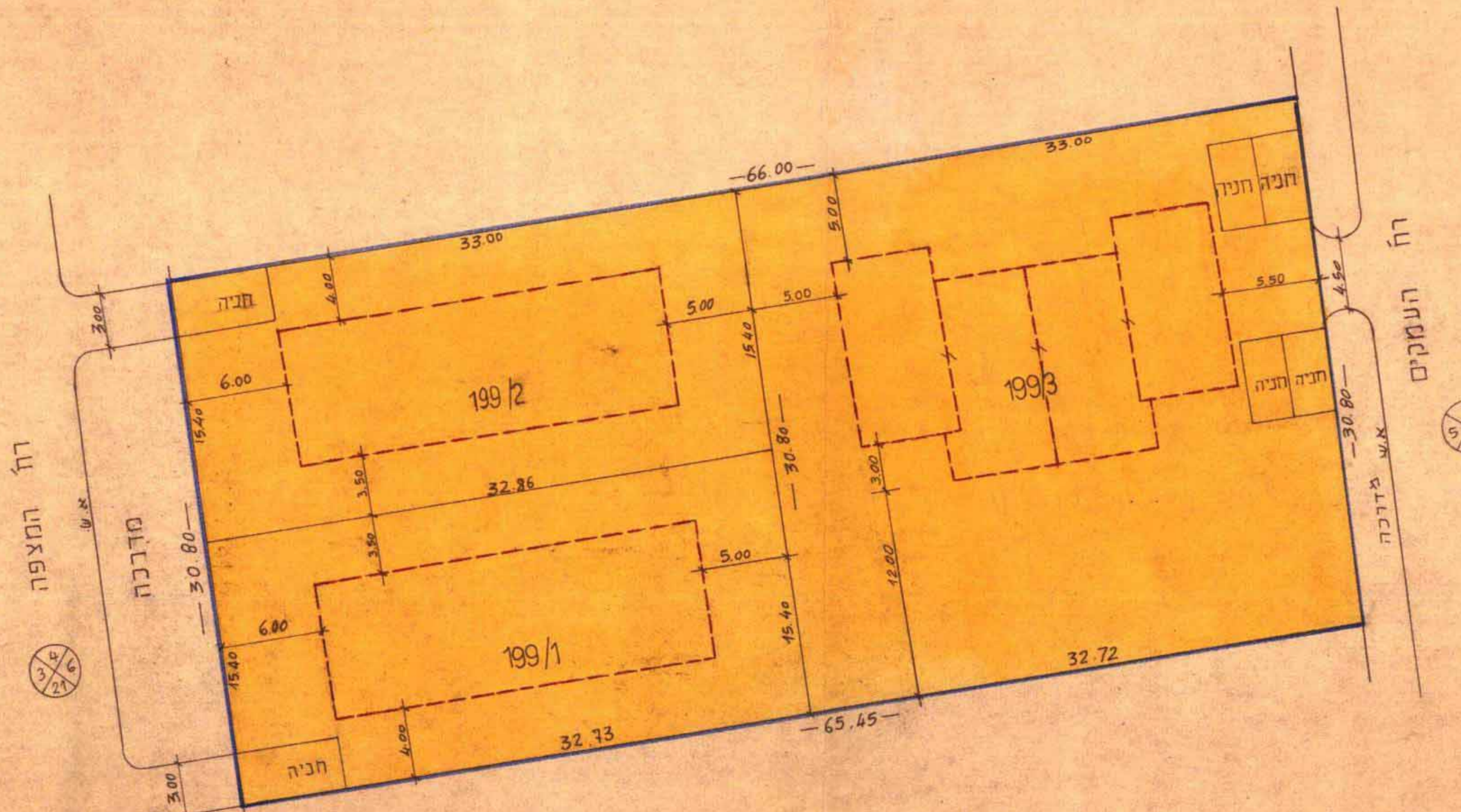
גבול התכנית  
אזור מגורים 'א'

<p>חוק התכנון והבניה תשכ"ה-1965 הועדה המקומית לבניה ולתכנון עיר- המרכז</p> <p>תכנית מס: כמ/4/323/ג'1/הוסלצה להפקדה בישיבה מס: 8/4 יום: 4/11/1980</p> <p>יושב ראש הועדה מנהל הנגה</p>	<p>חוק התכנון והבניה תשכ"ה-1965 מחוז המרכז מועצה מקומית גני תקוה הועדה המחוזית בישיבה ה- מיום: 18.11.81 החליטה ליתן תוקף לתכנית ורישום לעיל. שגן מנהל כללי לתכנון יושב ראש הועדה</p>
--	--

חתימה	מס' מדגש	שטח ד'	שמות הב-עלים
	199/1	0,503	(דיאמנט יעקב) דרוקמן וילי
	199/2	0,503	רוג'יון יורם
	199/3	1,005	ברנרד גוסלין כהן וכרמלה כהן
	199	2,011	שטח התכנית



מצב קיים ותרשים סביבה 1:1250 לפי ממ/4/323/ג'



מצב חדש 1:250