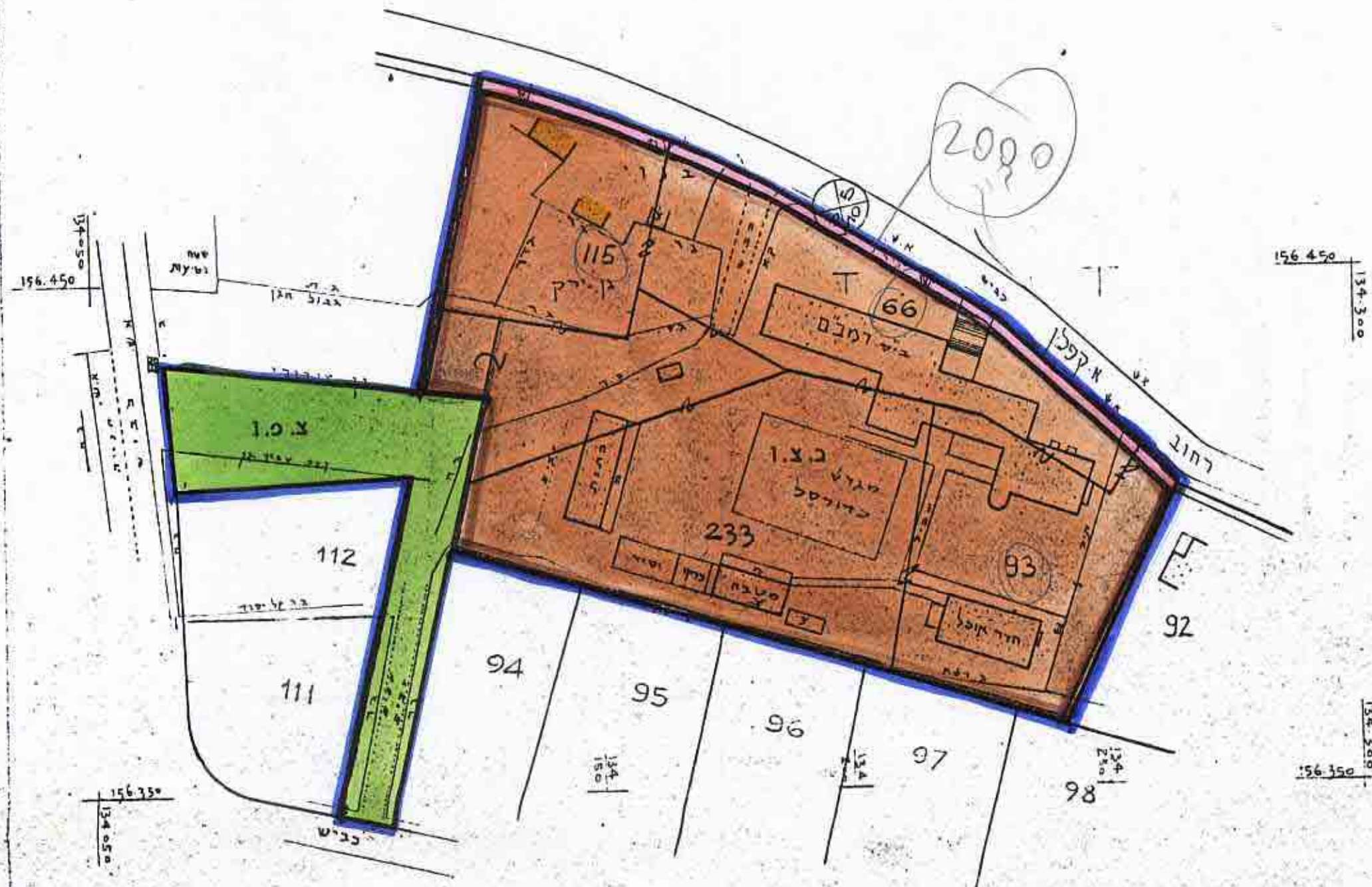


מרחב תכנון מקומי המרכז

תכנית מכורטת מס. מח/430/15


- מחוז : המרכז
- נפה : רמלה
- המקום : בית דגן
- גוש : 6076
- חלקות : 115, 233, 66, 93
- שטח התכנית : 10856 מ²
- בעל הקרקע : מנהל מקרקעי ישראל
- היוזם והמבצע : מ.מ. בית דגן
- עורך התכנית : א. שפיר - אדריכל
- תאריך :



מצב מוצע 1:1000

טבלת שטחים

מס' חלקה	שטח	מס' חלקה	שטח	מס' חלקה	שטח
93	1850	115	1646	233	2450
66	2398		2512		
סה"כ	10856				

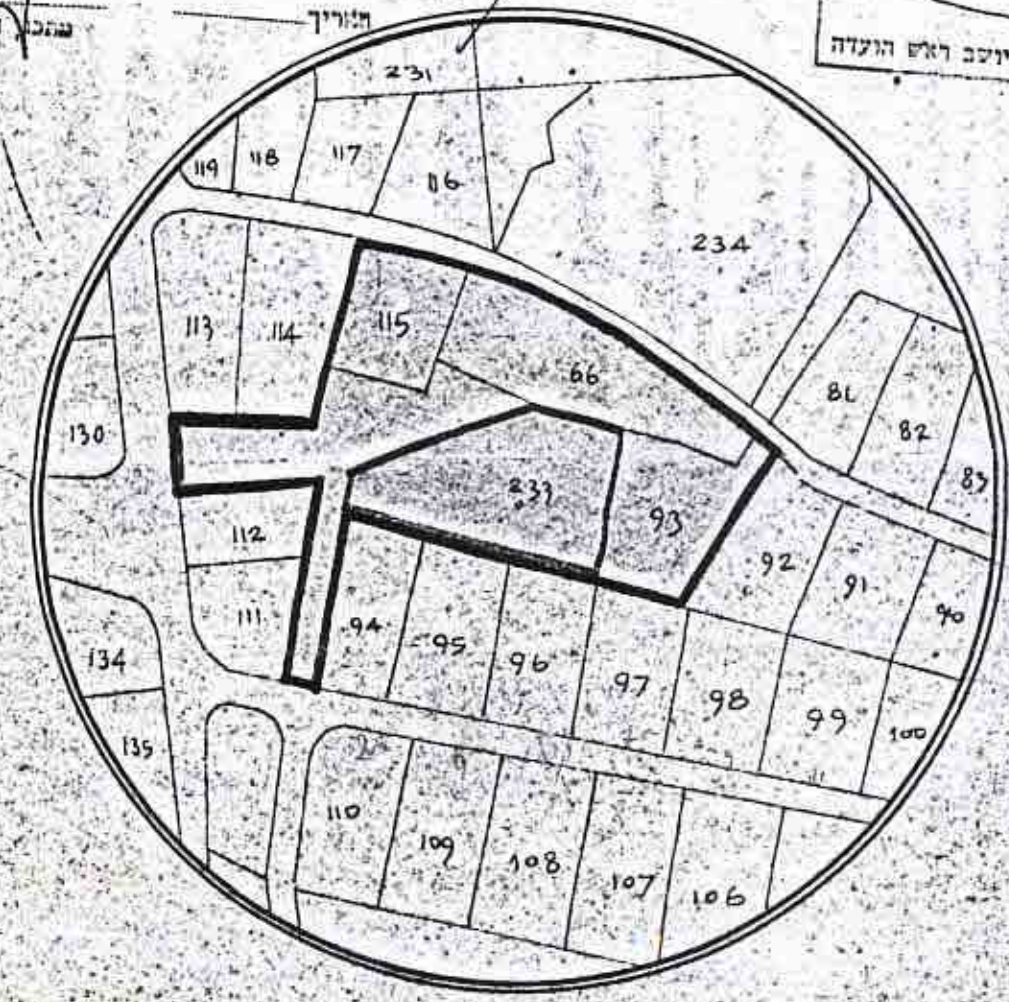


מקרא:
 גבול תכנית
 דרך מוצעת
 שטח צבורי פתוח
 שטח לבנייני צבור
 אזור בניינים א'
 בין להריסה

חוק התכנון והבניה תשכ"ה-1965
 הועדה המקומית לבניה ולתכנון עיר
 חתום

משרד הפנים
 חוק התכנון והבניה תשכ"ה-1965
 מס' 12/420/44/513
 תאריך: 13.12.78

צדק וניהול
 חלוקת השרה התחומית/מסבת מוקט
 תאריך: 1979



תרשים סביבה - מצב קיים 1:2500

