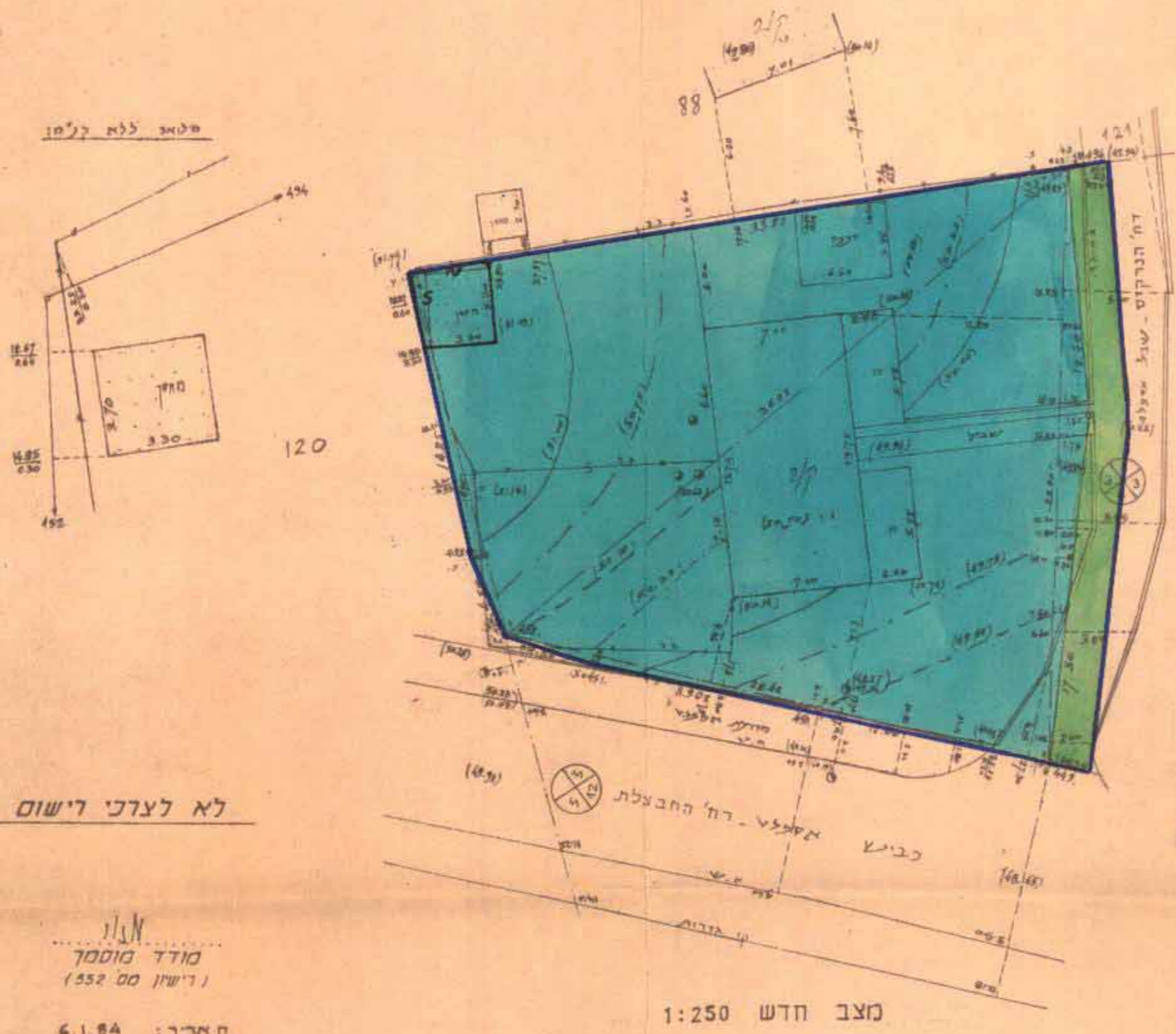


# מרחב תכנון מקומי המרכז

שנוי תכנית מפורטת מס' ממ/1459  
תקון לתכנית מפורטת מס' ממ/1002

לוח שטחים

השטח	מס' חלקה	האזור
0.778	89	אזור מגורים ב'
0.062	121 חלק	שביל רח' הנרקיס
0.840		שטח התכנית



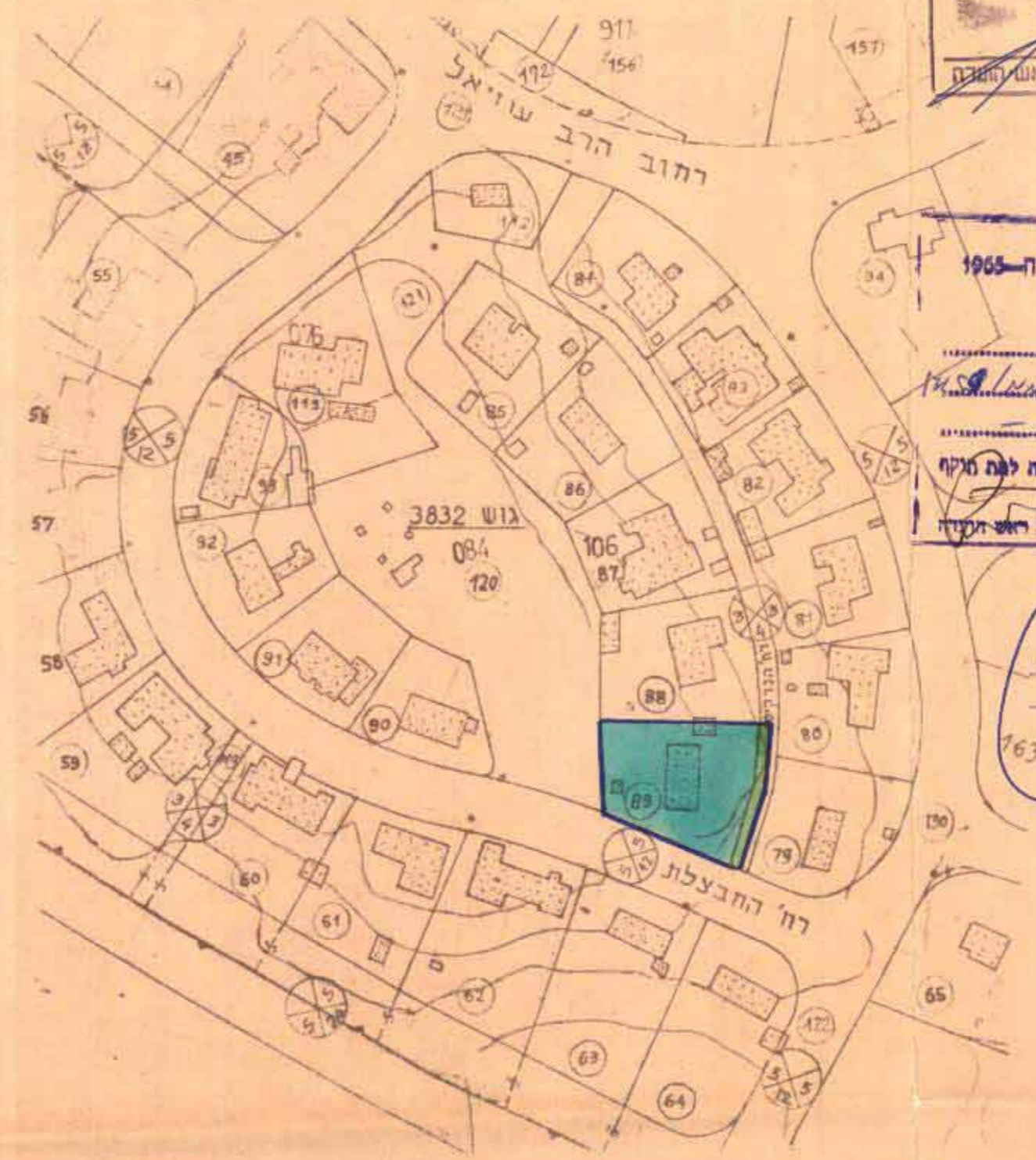
לא לצרכי רישום

מודד מוסמך  
(רישון מס' 552)

תאריך: 6.1.84

מצב חדש 1:250

אביגדוד מזוז רח' ענ' בנות 24 ראשל"צ טל. 954095, 03-459959



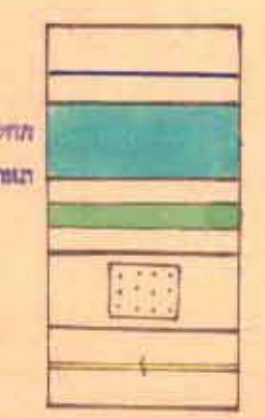
חוק התכנון והבניה תשכ"ה-1965  
הועדה המקומית לבניה ולתכנון ע"י  
המרכז

תכנית מס' 1459/ממ  
להפקדה בישיבה מס' 54/6  
מיום 25/4/1982

מנהל העיריה  
יושב ראש המועצה

- מחוז : המרכז
- נפה : רמלה
- מ.מקומית : באר יעקב
- גוש : 3832
- חלקה : 89
- ת.מחלקה : 121
- בעל הקרקע : מ.מ. ישראל
- יזום התכנית : נדיר יזבל
- מחבר התכנית : שאול צאיג
- שטח התכנית : 840 מ"ר

משרד הפנים  
חוק התכנון והבניה תשכ"ה-1965  
מחוז : המרכז  
מרחב תכנון מקומי : המרכז  
תכנית : 54/6  
תוצרת המחוזית בישיבתה :  
מיום 12.2.86  
להצבת תבנית לעיל  
ע"י יושב ראש המועצה



מקרא

- גבול התכנית
- אזור מגורים ב'
- שביל להולכי רגל
- בנין קיים
- גדר להריסה

חתימות

יזום התכנית  
מחבר התכנית

שכנים  
איצקוביץ בטי  
נעים לוי  
דיתון משה

תרשים הסביבה ומצב קיים  
לפי ממ/1002 1:1250