


8.1.97
Key

6.1.92.

מרחב תכנון מקומי המרכז

תכנית מפורטת מס' מ/מ/1016/1

שנוי לתכנית מפורטת מס' מ/מ/1016



חוק התכנון והבניה תשכ"ה-1965
הועדה המקומית לבניה ולתכנון עיר
ה מ ר כ ז

תכנית מס': מס' 1/1016/1 הוסלצה
להפקדה בישיבה מס' 91006
מיום 27/3/1991

יושב ראש הועדה
סגנית הועדה

- מחוז : המרכז
- נפה : רמלה
- מ.מקומית : באר יעקב
- גוש : 3831
- חלקה : 3
- מגרש : 2
- בעל הקרקע : מ.מ. ישראל
- יזום התכנית : בצלאל יצחק
- מחבר התכנית : שאול צאיג
- שטח התכנית : 1.219 מ"ר

נבדק וניתן להפקיד / כאשר
28.11.91 החלטת הועדה המחוזית / משנה מיום
מתכנן המרחב תאריך

מקרא

	גבול התכנית
	אזור מגורים א'
	בנין קיים

משרד הפנים מחוז המרכז
חוק התכנון והבניה תשכ"ה-1965

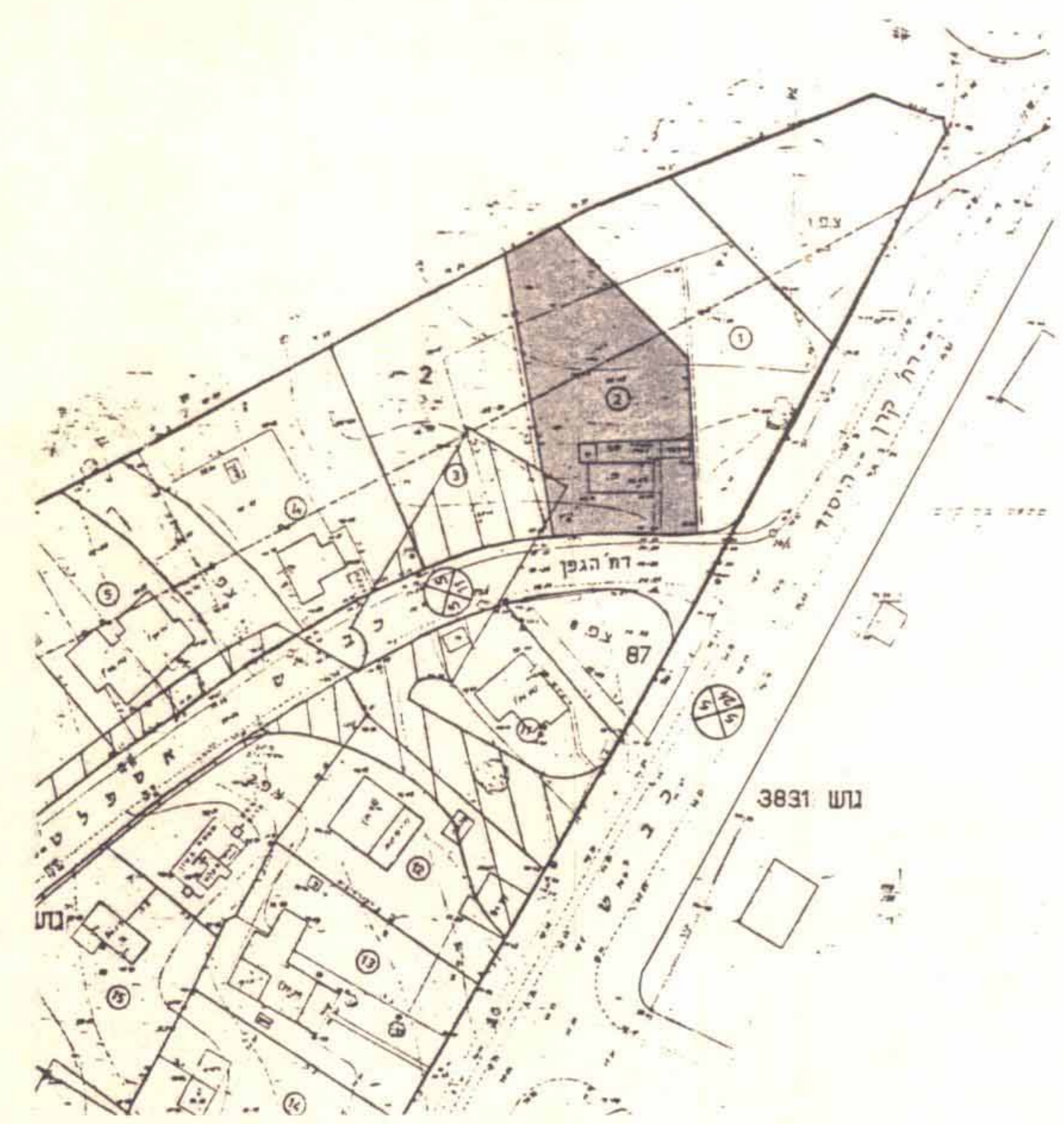
אישור תכנית מס' מ/מ/1016/1

התכנית מאושרת מכח
סעיף 108(ג) לחוק

יו"ר הועדה המחוזית

חתימות

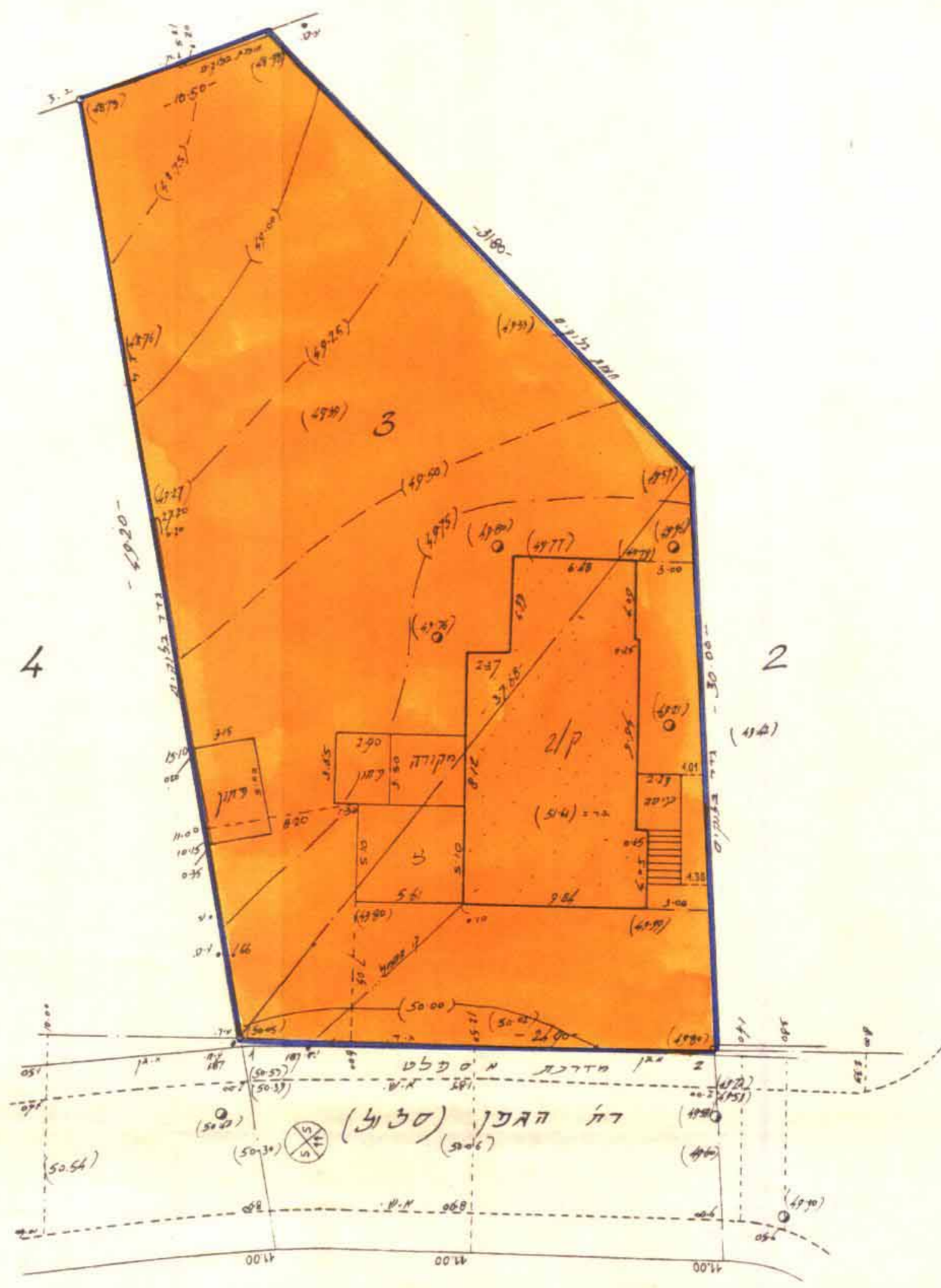
יזום התכנית
מחבר התכנית



תרשים הסביבה 1:1000

לא לצרכי רישום

תאריך 06.11.90
מודד מוסטר
(רשיון סס 552)
אבינודור מזור דח יברבוים ו ראשל"צ ס 3654095



מצב חדש 1:250