

מרחב תכנון מקומי עמק חפר
תכנית מכורסת מס' משמ/14 (עמ)

מחוז המרכז **נהל השיון**
מועצה אזורית עמק חפר **חגלה**
מקום מינהל מקרקעי ישראל
בעל הקרקע מינהל מקרקעי ישראל
היווס 8374, 8372, 8373, 1890
גושים בשלמות 8374, 8372
חלקי גושים 8373
שטח התכנית 1890 ד'
קנה מדה 1:10,000

חוק התמגון והתכנית השמ"ח-1965
 הועדה המקומית המשותפת לתכנון אזור
 וחלוקה מחדש בקרקע חקלאית לעיבוד המרכז
 תוכנית מפורטת מס' 14/מח (מ) 1965
 הועדה המקומית המשותפת בשינויה מס' 2/86/מח
 מיום 2.10.86 החליטה להמליץ
 על הפקדת התוכנית הנכונה לעיל.
יושב ראש הועדה

מקרא

גבול התכנית
 תנע מאושרת
 שפוט מוניציפלי
 גוש רשום
 חלקה מוצעת
 אזור חקלאי
 מגורים בישוב חקלאי
 מגורים למשקי עור געבל חקנע
 מבני משק
 תעשייה או תירות נופש
 שטח מבני צבור
 צבורי פתוח
 פרטי פתוח
 ספורט
 מנזלה/בור אשפה
 בית עלמין
 עתיקות
 מנחת
 נהר, נחל, אבן, תעלת ניקוז אזורית
 מתקני מקורות, באר מים
 חברת חשמל
 קו חשמל
 דלק
 תחנת דלק
 שמורת טבע
 מחצבה/אזור כריה
 דרך מוצעת
 דרך קיימת או מאושרת
 דרך לצינור
 מספר חדר
 קו בנין מינימלי (הצעת חוק)
 רוחב חדר

טבלת אזורי

אזור	שטח בדימויים	%
חקלאי	1630	86.2
דגורים	162	8.6
בעלי חקנע	3	0.2
חשקי קני	8	0.4
רדטי פתוח	0.4	-
בית עלמין	4	0.2
חקנע חים	2	0.1
דרכים	65.6	3.5
יאדיות	14	0.7
ספורט	1	0.1
סה"כ	1890	100

חוק התמגון והתכנית השמ"ח-1965
 הועדה המקומית המשותפת לתכנון אזור
 וחלוקה מחדש בקרקע חקלאית לעיבוד המרכז
 תוכנית מפורטת מס' 14/מח (מ) 1965
 הועדה המקומית המשותפת בשינויה מס' 2/86/מח
 מיום 2.10.86 החליטה להמליץ
 על מתן ונוקי לתכנית הנכונה לעיל.
יושב ראש הועדה

חתימות ואשרורים

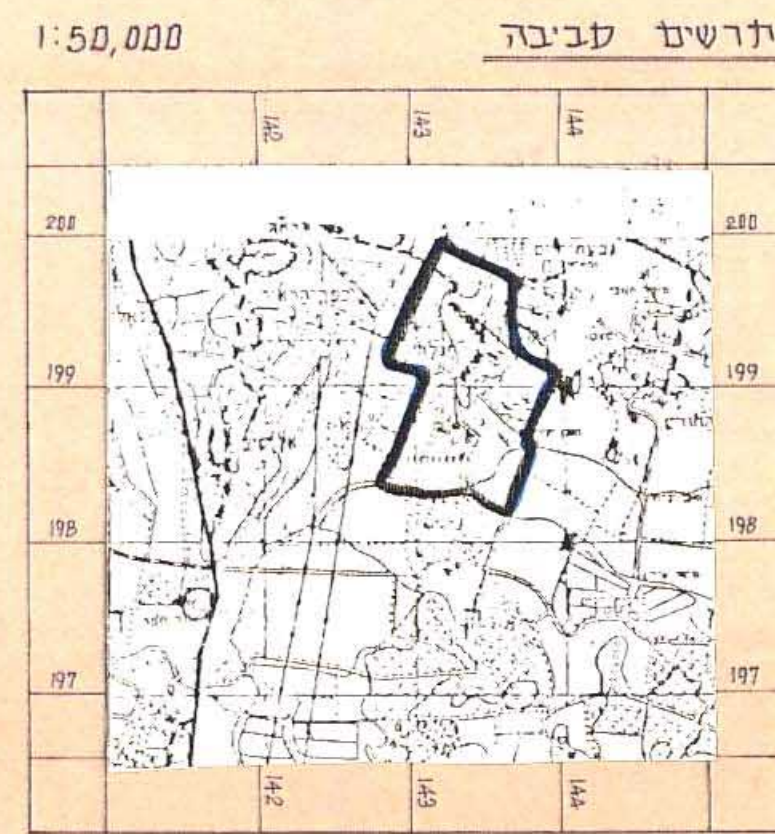
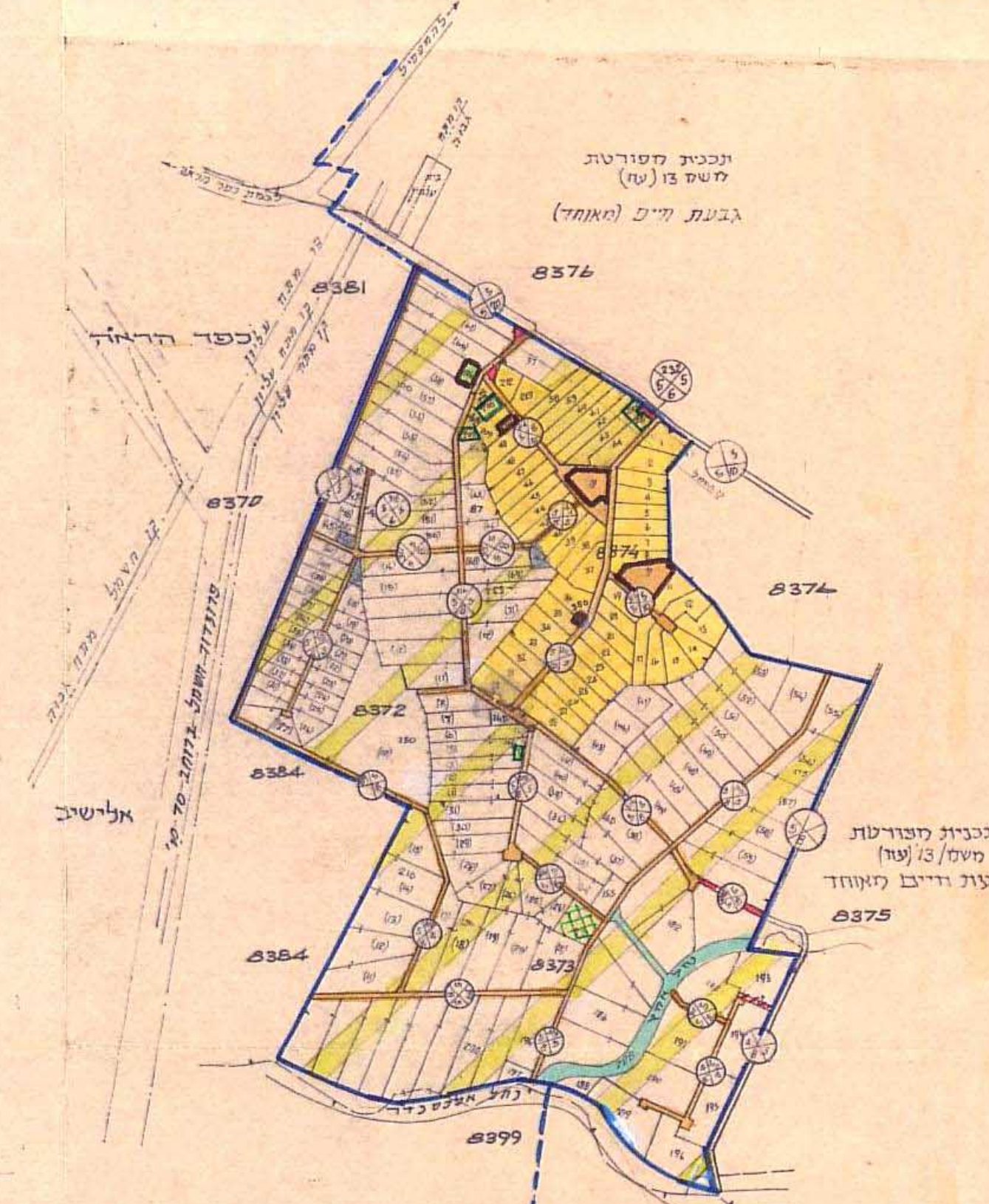
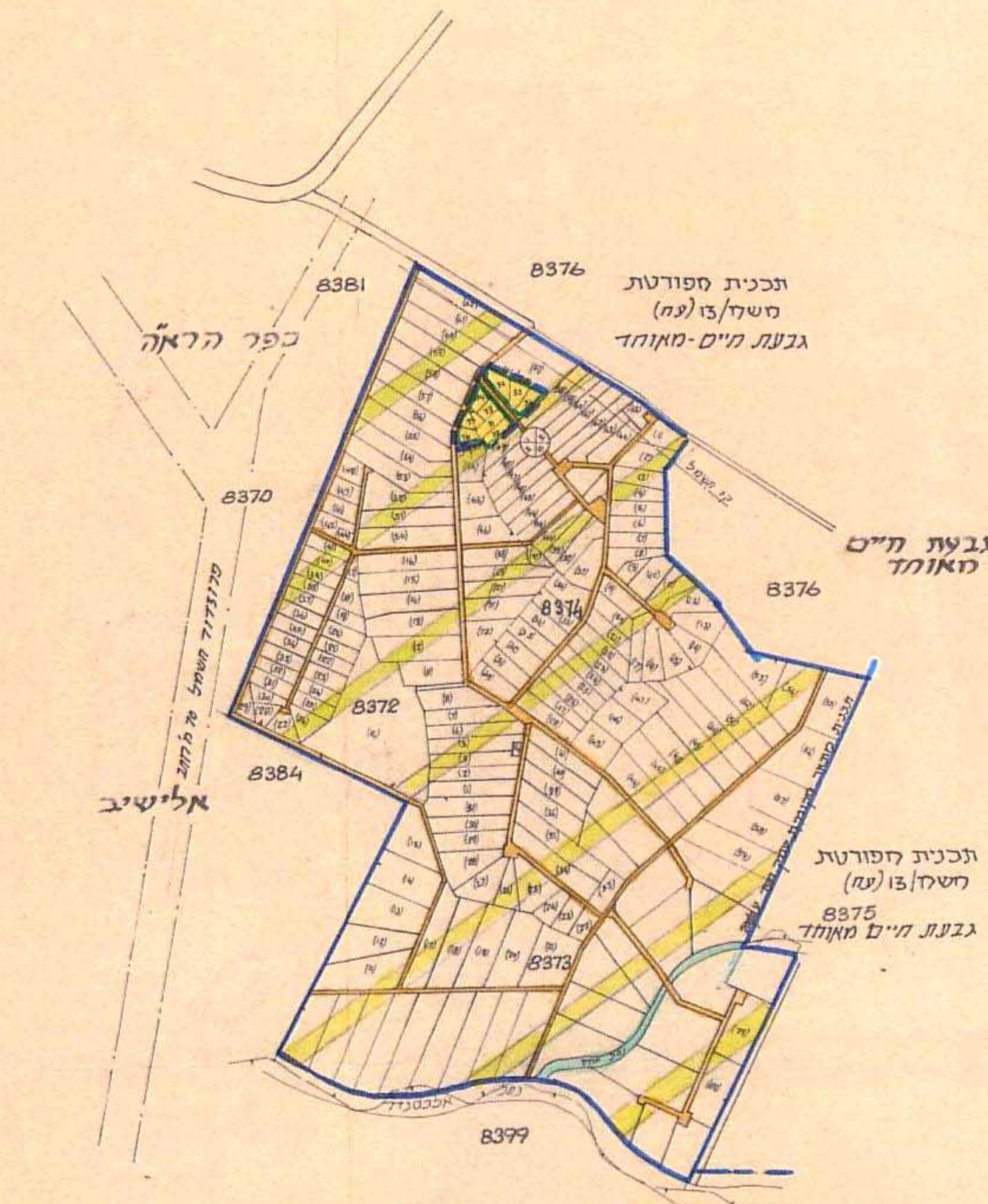
חוק התמגון והתכנית השמ"ח-1965
 הועדה המקומית המשותפת לתכנון אזור
 וחלוקה מחדש בקרקע חקלאית לעיבוד המרכז
 תוכנית מפורטת מס' 14/מח (מ) 1965
 הועדה המקומית המשותפת בשינויה מס' 2/86/מח
 מיום 2.10.86 החליטה להמליץ
 על מתן ונוקי לתכנית הנכונה לעיל.
יושב ראש הועדה

חתימת התכנית
 חוק התמגון והתכנית השמ"ח-1965
 הועדה המקומית המשותפת לתכנון אזור
 וחלוקה מחדש בקרקע חקלאית לעיבוד המרכז
 תוכנית מפורטת מס' 14/מח (מ) 1965
 הועדה המקומית המשותפת בשינויה מס' 2/86/מח
 מיום 2.10.86 החליטה להמליץ
 על מתן ונוקי לתכנית הנכונה לעיל.
יושב ראש הועדה

רשימת חלקות:
 1. במישב בערך 53 חלקות א' (נחלות)
 א. 51 חלקות א' (נחלות) בלתי רשומות
 5, 7, 8, 11, 17, 19, 25, 27, 28, 43, 49, 50-58, 209, 213, 212
 2. חלקות א' (נחלות) מועלות לטוב:
 26A+26, 6A+6
 חלקות אלה חוות כל אדם נזולה
 חלקות אלו והדשן יעשה בהתאם
 2. בתוספת בסיס 4 חגשים לבעלי חקנע
 ומשקי ער
 208, 205, 230, 231

מצב מוצע

מצב קיים



תכנית מסודרת
 משמ/14 (עמ)
 עין החורש והסביבה

תכנית מסודרת
 משמ/14 (עמ)
 עין החורש והסביבה

אחראי ליצירת תמונה
 הארץ עריכת

אחראי ליצירת תמונה
 הארץ עריכת