

# מרחב תכנון מקומי דעננה

תכנית מס' דע/ו/52 ד'

שינוי לתכנית מס' דע/ו/52 ב'

תכנית אחוד וחלוקה לפי סימן ד' לחוק

משרד הפנים  
חוק התכנון והבניה תשכ"ה-1965

מחוז: המרכז  
שטח התכנון: 3.82/100 א"ד  
תכנית מקומית: דע/ו/52 ד'  
תחומי המוצע: 23.9.86  
מס' חלוקה לתת תוכנית: 5582  
מס' מנהל כלי לוח: 18, 123, 124 (חלק)  
מס' מוד: 28.992  
סוגיות: הוצעה המקומית לתכנון ולבניה, דעננה  
מח' הנדסה, שידית דעננה  
1:1250

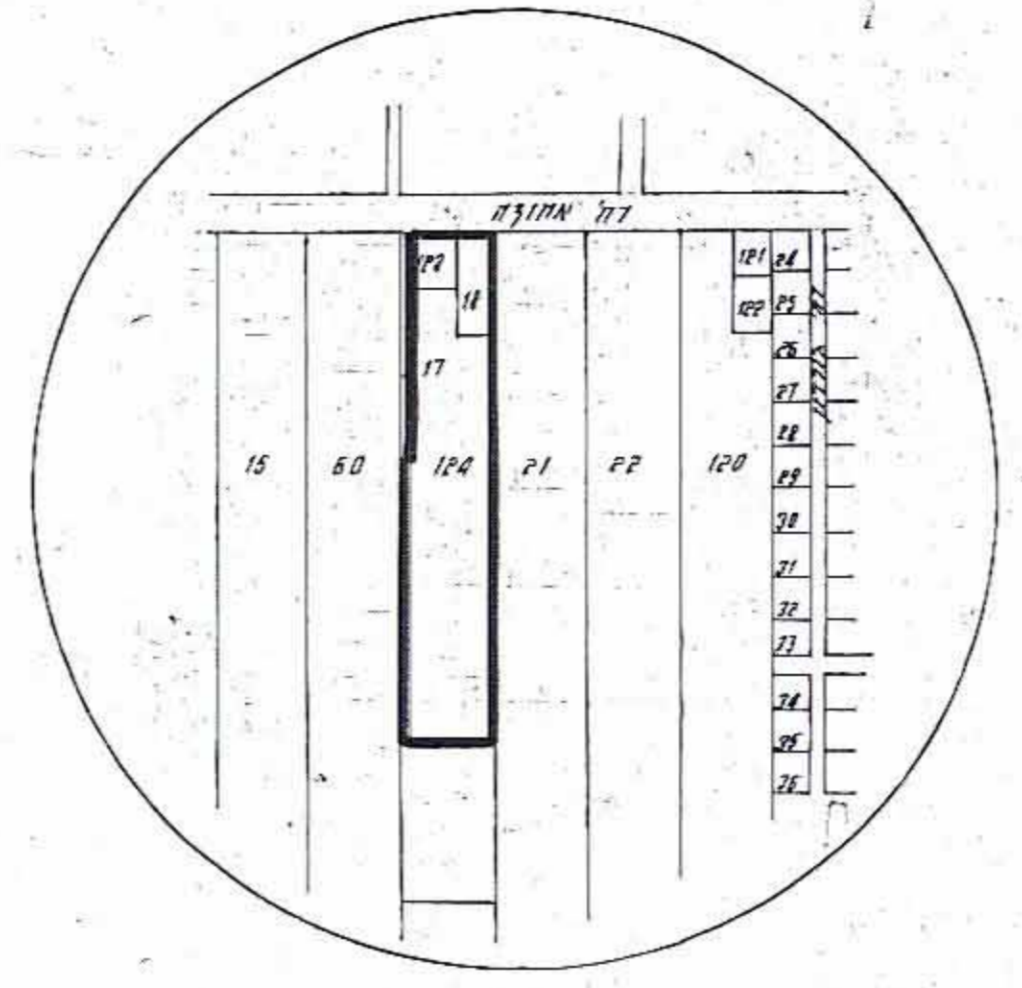
- מחוז
- נפה
- עיר
- גוש
- חלקות
- שטח התכנית
- בעלים
- היוזם
- עורך התכנית
- קנה"ל

היקף: דע/ו/52 ד'  
מועצה כלומרית לתכנון ולבניה דעננה  
תאריך: 9.7.85 סיום: 11.85  
החלטת: מס' 5582  
מס' זכר: דע/ו/52 ד'

מפקד המחוז: [Signature]  
מפקד העיר: [Signature]  
מפקד המחוז: [Signature]

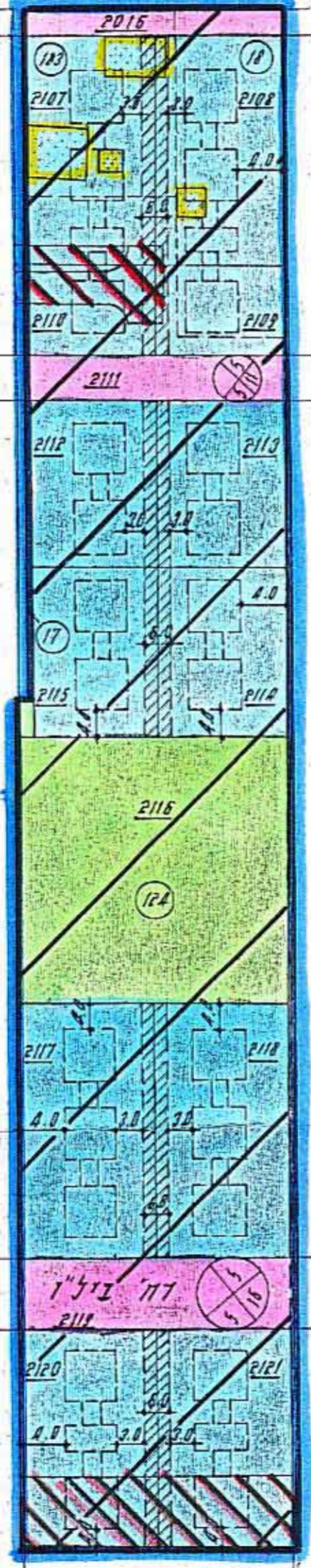
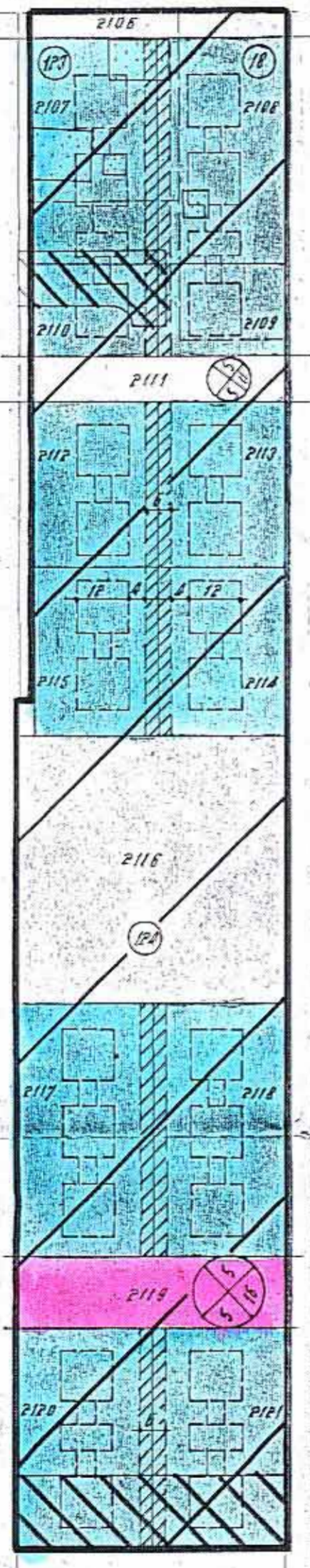

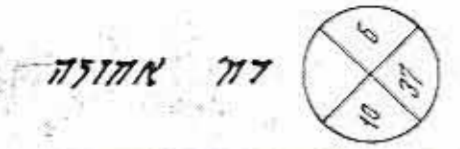
## מקרא:

- גבול התכנית
- גבול חלקה מקודמת
- גבול חלקה מוצעת
- אחוד מקודם ב'
- שטח צבדי פתוח
- דרך מוצעת / הרחבה
- דרך לביטול
- בתים להדיסה
- אחוד וחלוקה מחדש
- זכות מעבד
- דרך קיימת



## מדשים טביבה

קנה"ל 1:5000



1977 ק"מ

1977 ק"מ