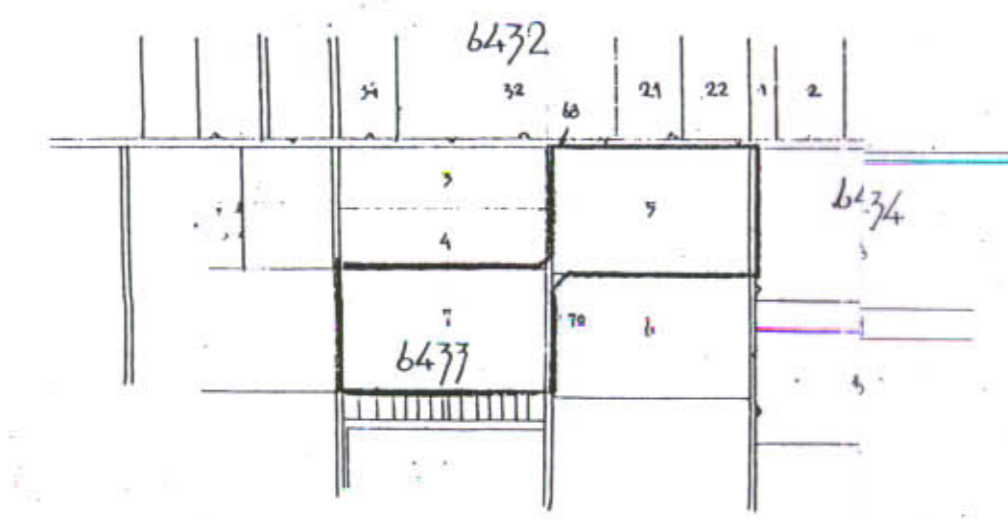


6900
1478
Kf 6200
ATLAS C.D. 62

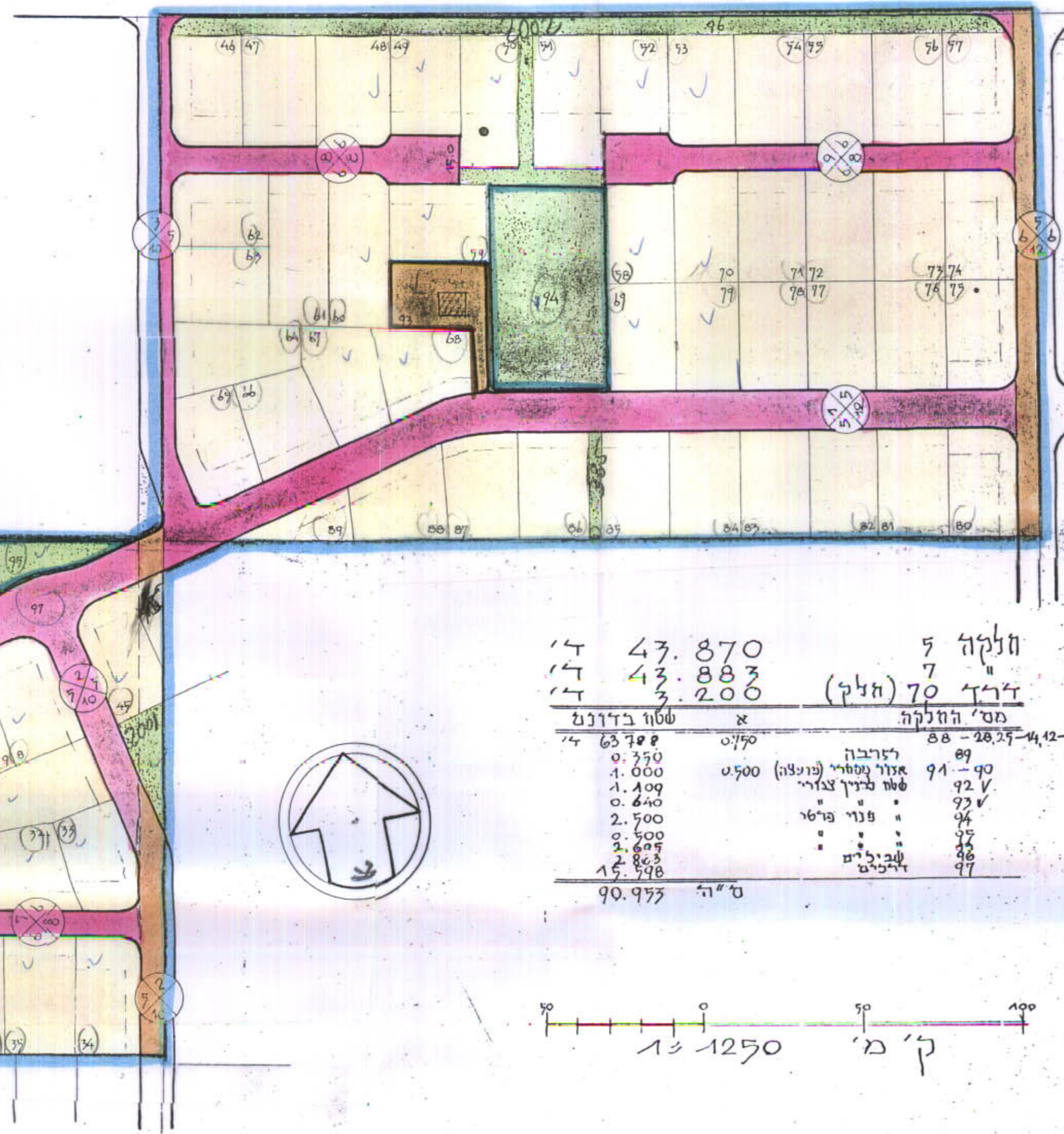
מפת תכנית בנין ערים מפורטת מס' 62

מחוז: המרכז
 נפה: שטח-תקווה
 כפר: כפר-טבא
 גוש מס': 6433
 חלקה מס': 7.5 (חלק)
 שטח התכנית: 90.953 ד'
 בעל הקרקע: הקהילה
 המבצע: "מטכנות" בע"מ
 מתברר התכנית: א. פולצק ת"א - הרצל 10

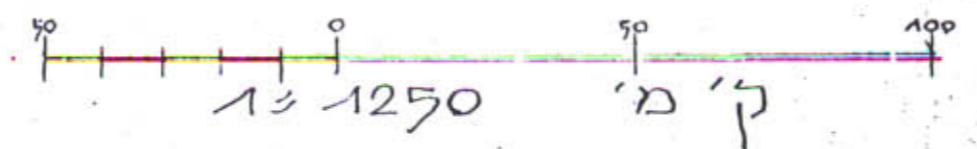
קרן קיימת לשימוש
 TERNI...
 1997



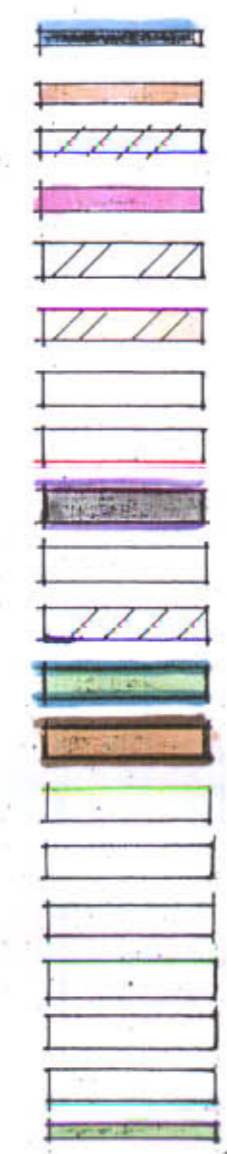
תרשים המקובל 1:40.000



חלקה 5	47.870	
" 7	43.883	
ד"ר 70 (חלק)	3.200	
שטח בדרום		א
4	0.350	0.150
	1.000	0.500
	1.109	
	0.640	
	2.500	
	0.500	
	2.205	
	2.803	
	15.798	
90.953		ט"ה



- באורים
 גבול התכנית
 דרכים קיימות
 דרכים לבטול
 דרכים חדשות והרחבות
 אזור חקלאי
 אזור חקלאי לאחזה
 אזור מגורים
 אזור מסחרי
 אזור מלאכה
 שטח פנוי צבורי
 שטח פנוי פרטי
 שטח לבנין צבורי
 שטח מיוחד
 שטח יעור
 שטח עתיקות
 שטח בנין תעלה
 שטח לחלוקה מחדש
 שטח בית קברות
 שבילים, שדרות
 מספר הדרך
 קו בנין
 רוחב הדרך



מחוז המרכז
 ת.ת. 6200
 מס' 62/9
 תאריך: 14.6.53

תערה המקומית לבנין ותכנון עיר
 כפר - טבא
 מס' 62/9
 תאריך: 14.6.53

איו"א פולצק, אדריכל