Y004257

מרחב תכנון מקומי גדרה-גן יבנה

תכנית מפורטת מס׳ גד/19/11

(שנוי לתכנית מפורטת גד/19)

חוק התכנון והבניה, תשכ"ה – 1965
ועדה מקומית לתכנון ולבניה גדרה-גן יבנה
תכנית מפורטת מס׳ גד/19/11 (בה בקמד)
נדונה בישיבה מס׳ 16 ביום 26.8.68
והוחלט להעביר לועדה המחוזית בהמלצה לאשר.
יושב ראש מזכיר
(–) צ. כהן

משרד הפנים
חוק התכנון והבניה תשכ"ה-1965
מחוז המרכז
מרחב תכנון מקומי גדרה
תכנית מפורטת מס׳ גד/19/11
הועדה המחוזית בישיבתה ה 47
מיום 11.6.69 החליטה לתת תוקף
המרכז
יו"ר הועדה המחוזית

המחוז : המרכז
הנפה : רחובות
הכפר : גדרה
הגוש : 3877
חלקות : 57 (בשלמות), 59 (חלק)
היוזם : ו.ב.ע. גדרה
המבצע ובעל הקרקע : ע. הנקין ואחרים
המתכנן : מ. טופר
השטח : 1.748
קנה המדה : 1:1250

המצב הקיים

שטחים:

שלמה	21	2.830
חלקית 22	22א	1.360
חלקה 60	60א	1.143
	60ב	0.250
חלקה 57+ חלקית 59	א	0.533
	ב	0.757
	ג	0.336
	ד	0.122
ס"ה		7.331

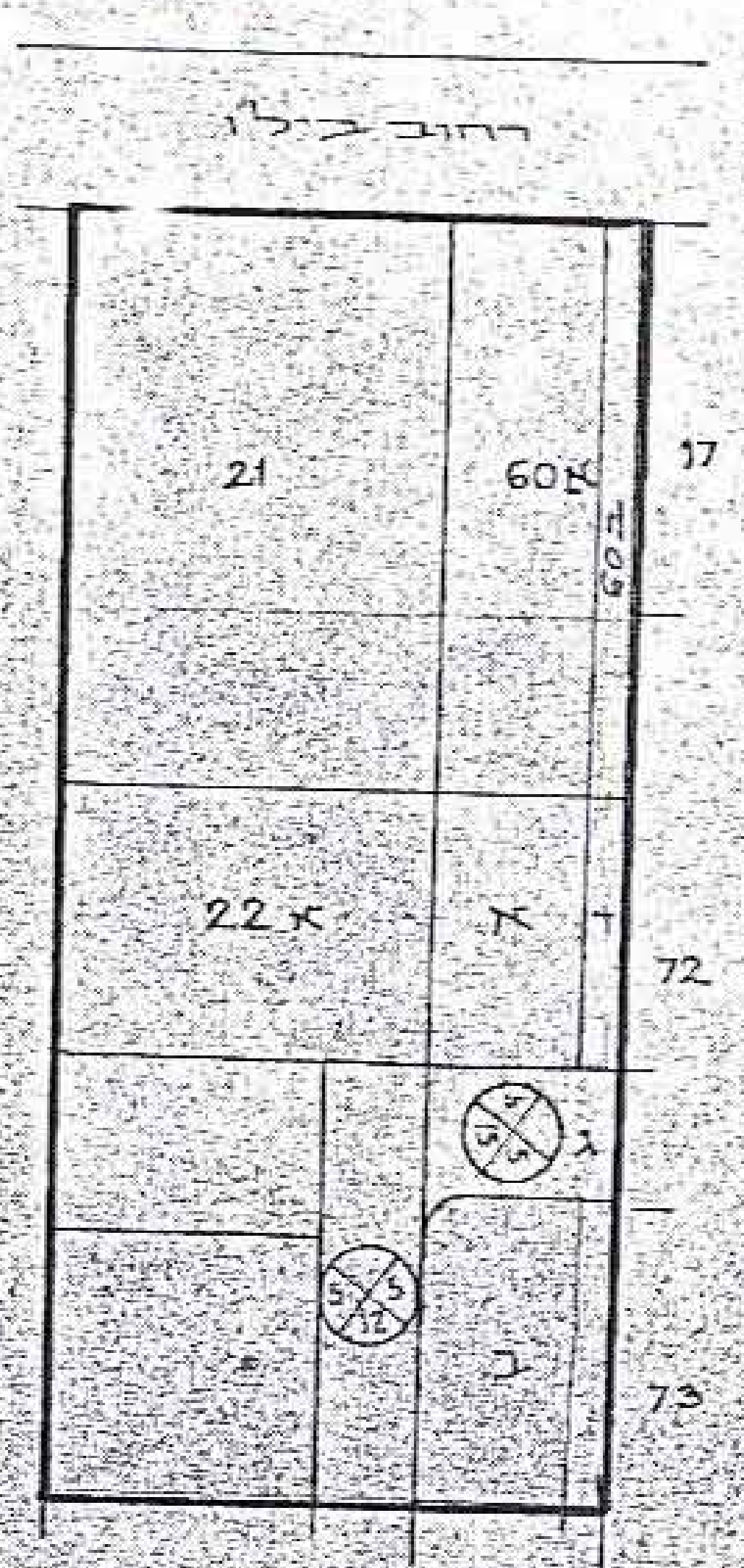
רחוב בילו
21
60א
דרך
17
22א
א
ד
72
ג
ב
73

הצעה לחלוקה חדשה

חלקה 21	21א	2.580
	21ב	0.250
חלקה 22א	22ב	1.238
	22ב	0.122
חלקה 57+ חלקית 59	א	0.655
	ב	0.757
	ג	0.336
שלמה	60	1.393
ס"ה		7.331

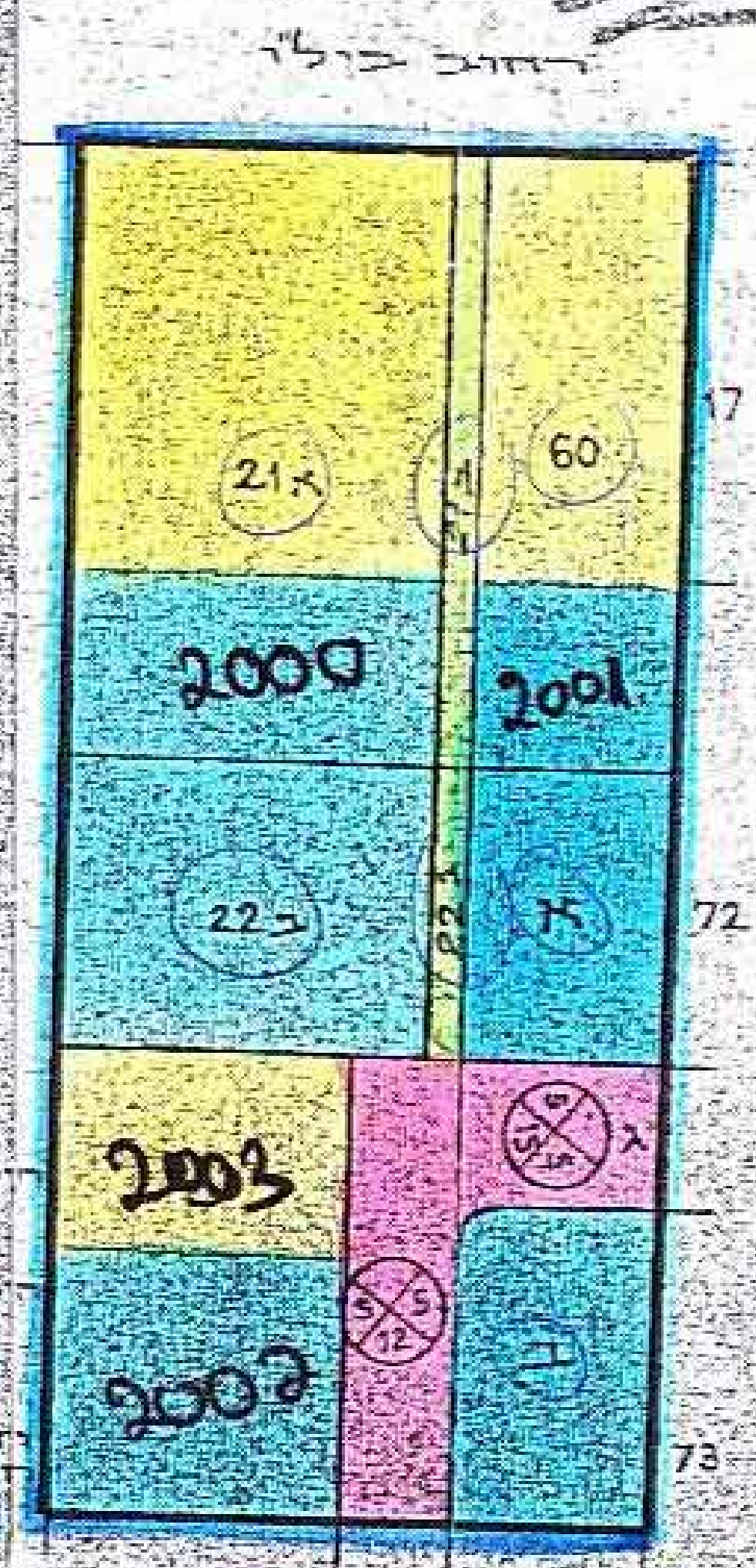
רחוב בילו
21א
60
17
2000
2001
22ב
א
72
2003
ג
2002
ד
73

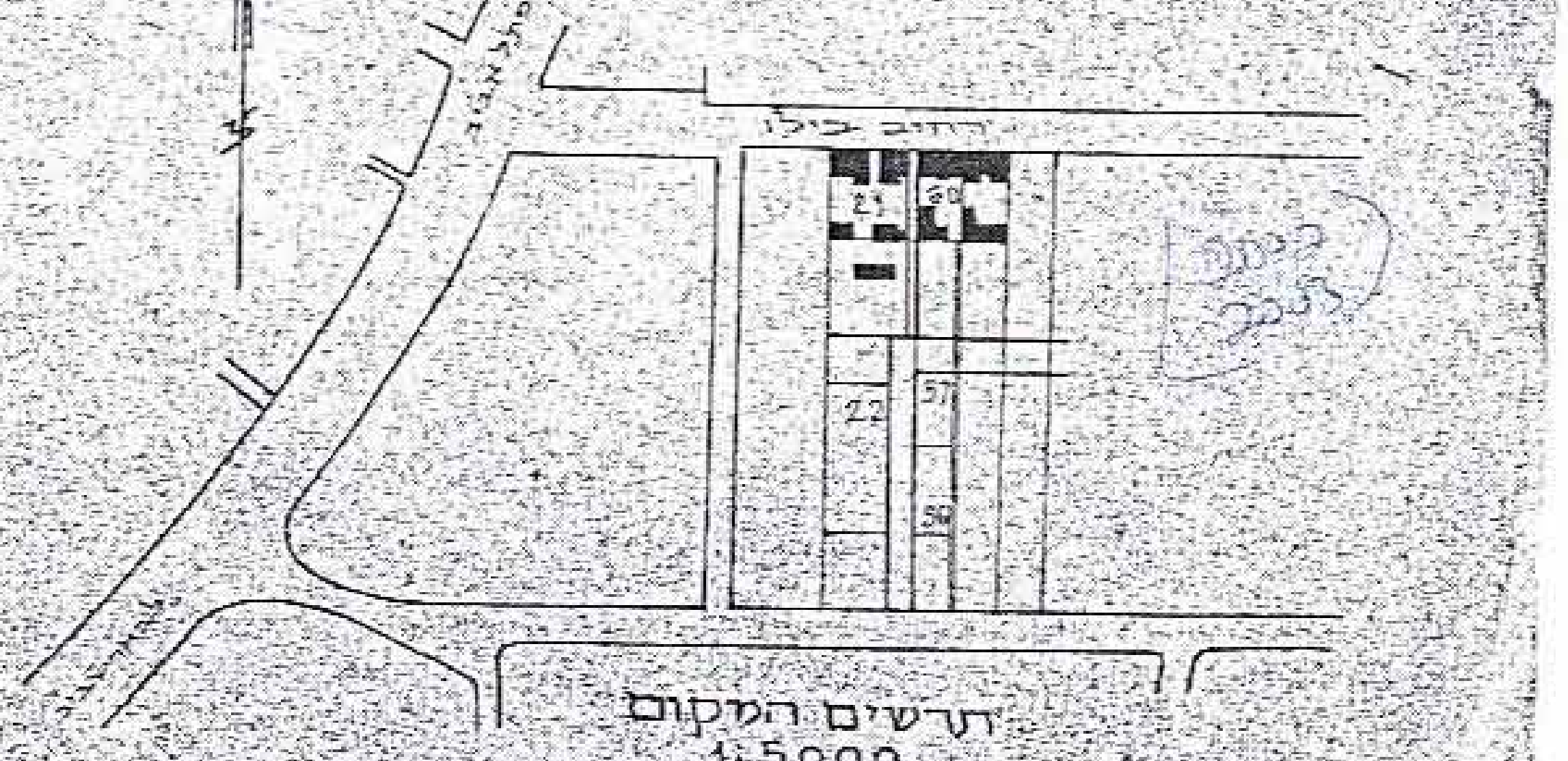
רחוב בילו
21
60
22
57
59

תרשים המקום
1:5000

- גבול התכנית
- ב ג איזור מגורים
- דרך חדשה
- צבורי פתוח

חתימת בעל הקרקע והמבצע

משרד [illegible]
מ. טופר