

4204269

מחוז המרכז - מרחב תכנון עמק חפר

תכנית מפורטת מל. עמ/64/2, שנוי ל-ת.מ. עמ/64/

כולל תכנית מפורטת עמ/29/6, שנוי ל-ת.מ. עמ/29/2

ק"מ 2500



המקום : מולד תנ"ג - מושב הרב לאה

גוש 7923 חלק מחלקה 1

בעל הקרקע : הקדון הקיימת לישראל

מגיש התכנית : הועדה המקומית לתכנון ולבניה - עמק חפר

המאבק : המעלה הטכנית - מועצה מקומית - עמק חפר

שטח התכנית : 2.450 דונם בקירוב (מזה 0.910 כולל יצא עמ/29/4)

מטרת התכנית : פיתוח דרך גישה לבנין הקבוצה

במקום הטוביל הקיים





הדגשה

בעל הקרקע מגיש התכנית

המחלקה המקומית לתכנון ולבניה - עמק חפר

המחלקה המקומית לתכנון ולבניה - עמק חפר

מקרא

-  דרך חדשה
-  דרך קיימת
-  גבול התכנית
-  גבול תכנית קודמת

מס' תכנית: 2/64/מ
 מחלקה: 7923
 חלק: 1
 מועד: 12/3/68
 חתום: ראש הועדה

תוקף תוכנית: 12 (11) שנים
 תאריך: 11.6.68
 חתום: ראש הועדה