

ב. פ. מ.

כורהב תכנון מקומי זכורה

תכנית כופרטת מס' זמ / 518 / 11

שינוי לתכנית מתאר מס' זמ / 518 ולת.ב.ע. זמ / 48

חוק התכנון והעירייה - 1965
 תכנית מתאר מקומית מס' 518/48
 מס' 11 / 518 / 11
 תאריך: 14.04.91
 מיום: 14.04.91
 הולט להמליץ על הסקת התוכנית
 להמליץ על מתן תוקף לתוכנית

מחוז : המרכז
 נפה : רחובות
 מקום : גדרה
 גוש : 3872
 חלקה : 35

שטח התוכנית : 904 מ'ר
 בעל הקרקע : עזרא כהן
 יוזם התכנית : עזרא כהן, המועצה המקומית גדרה
 עורך התוכנית : אדר' דורון פליישר
 תאריך : 14.04.91

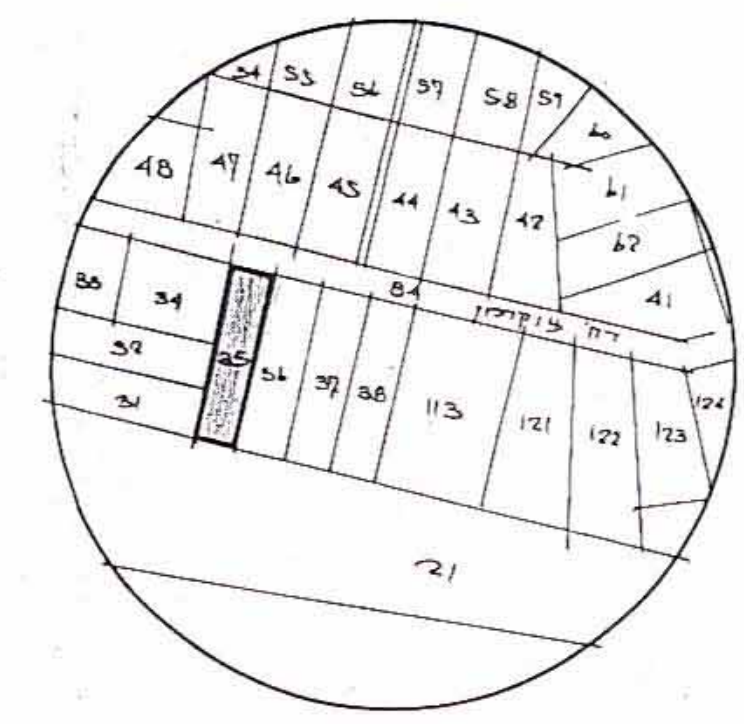
יבדק וניתן להפקיד / נאשר
 25.6.88
 החלטת ועדת המחוות / משנה ע"פ
 17.10.92
 תאריך
 מוכנץ המחוז

חתימת בעל-הקרקע חתימת יוזם התוכנית חתימת עורך התוכנית

משרד העירייה גדרה
 חוק התכנון והעירייה - 1965
 אישור תכנית מס' 518/48
 תכנית מאושרת מכח
 סעיף 108(ג) לחוק
 יו"ר ועדת התכנון

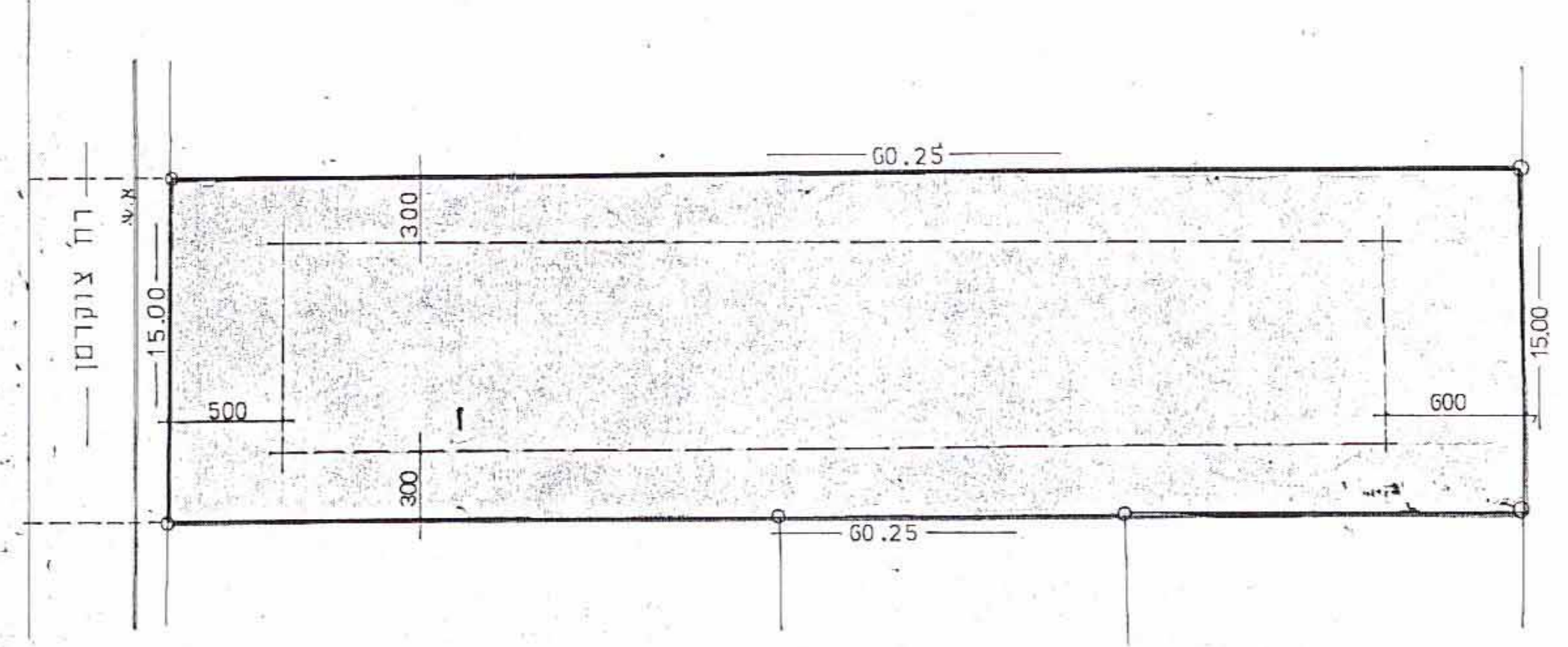
- מקרא**
- גבול התכנית
 - אזור מגורים א
 - קו בנין
 - דרך קיימת
 - דרך מוצעת
 - ש.צ.פ.

תרשים הסביבה 1 : 2500

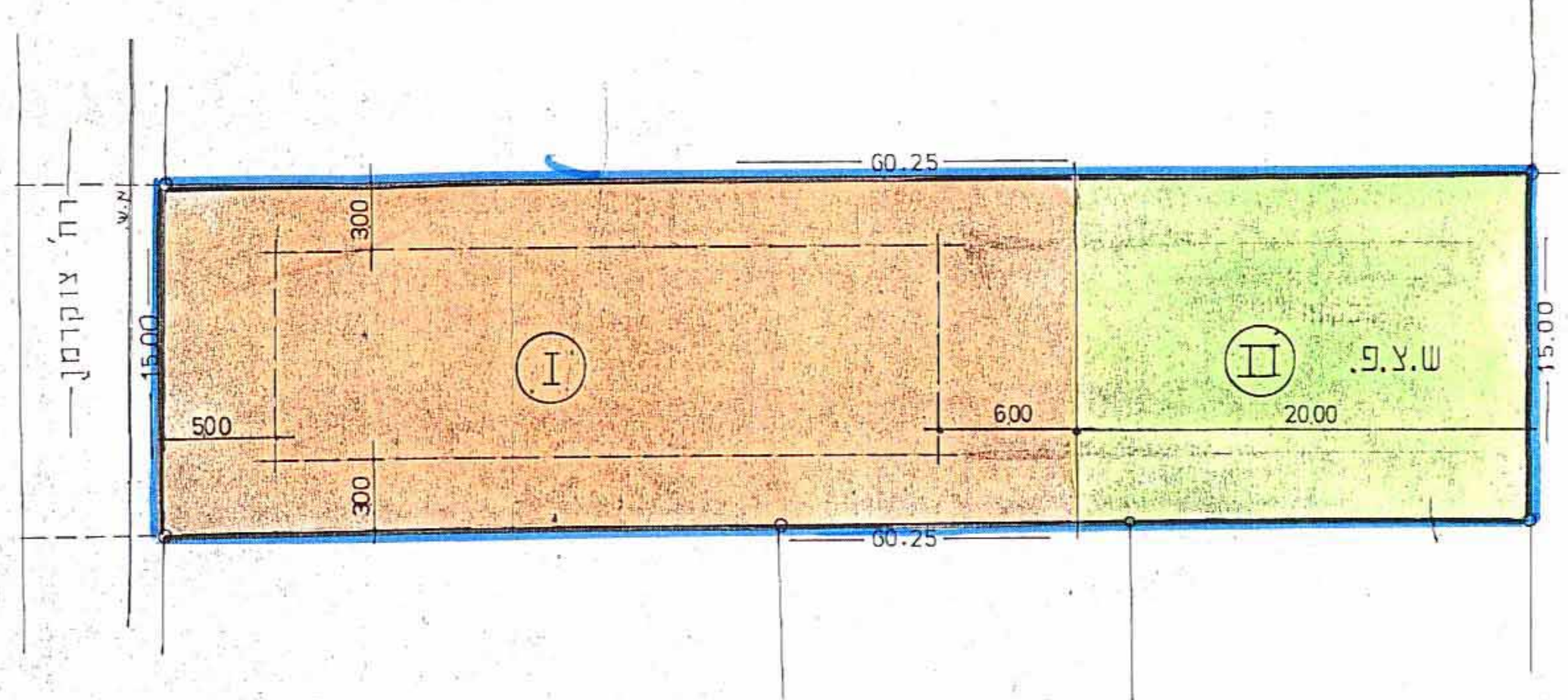


טבלת שטחים:

מצב מתוכנן			מצב קיים	
יעוד	שטח	מגרש	שטח	מספר חלקה
מגורים א	604 מ'ר	I / 35	904 מ'ר	35
ש.צ.פ.	300 מ'ר	II / 35	904 מ'ר	35
	904 מ'ר		904 מ'ר	



מצב קיים 1 : 250



נוצב מוצע 1 : 250

