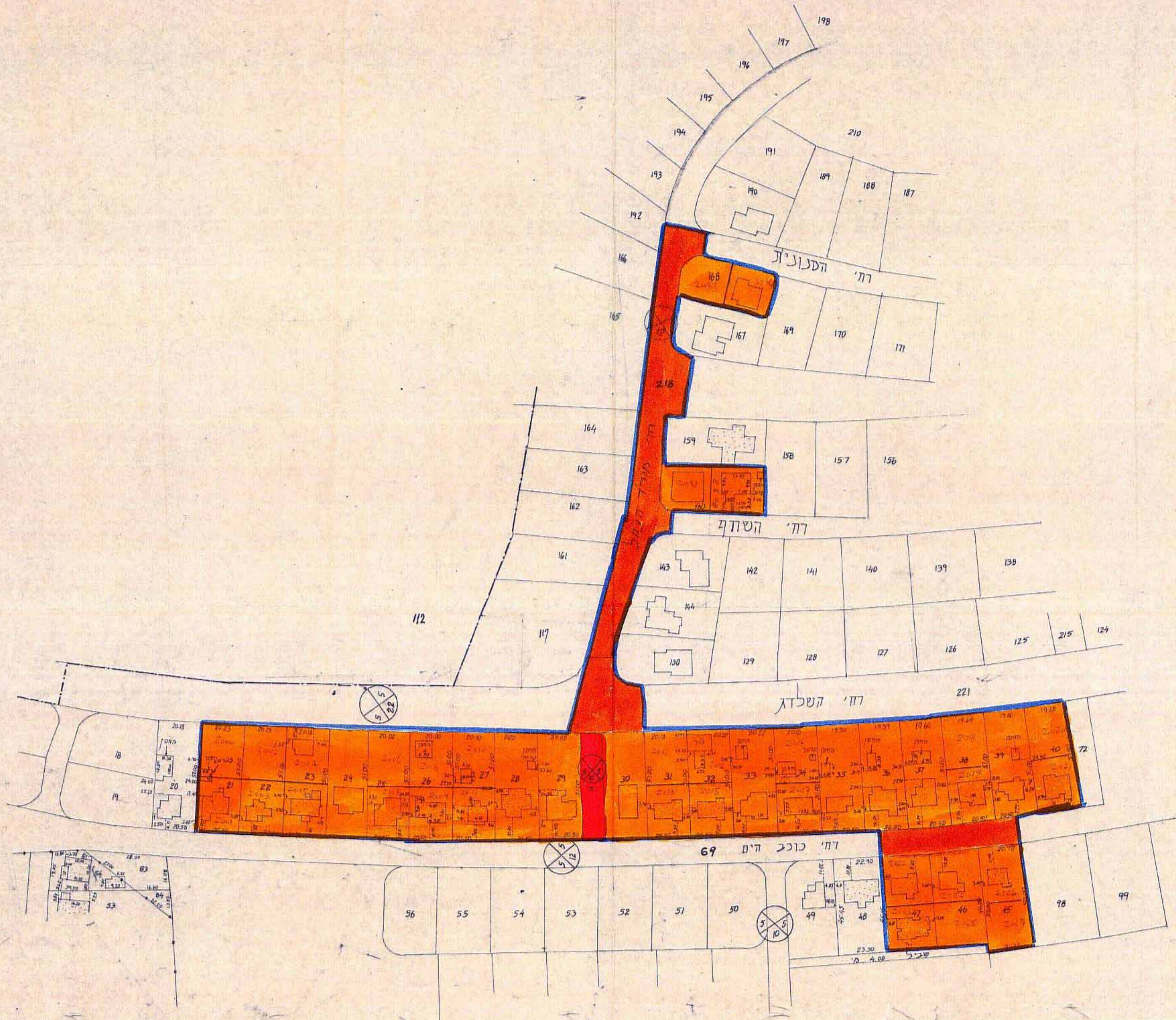
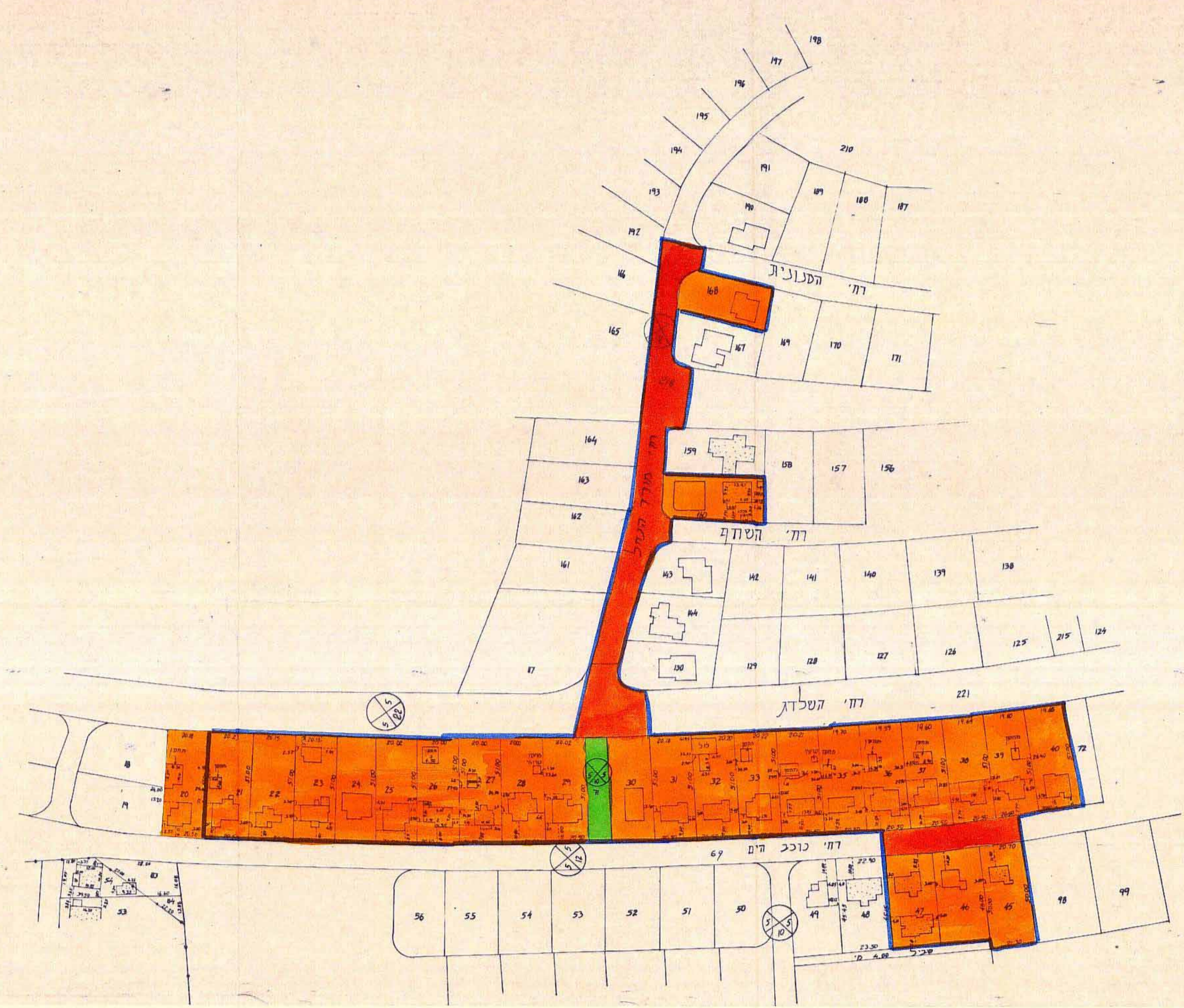


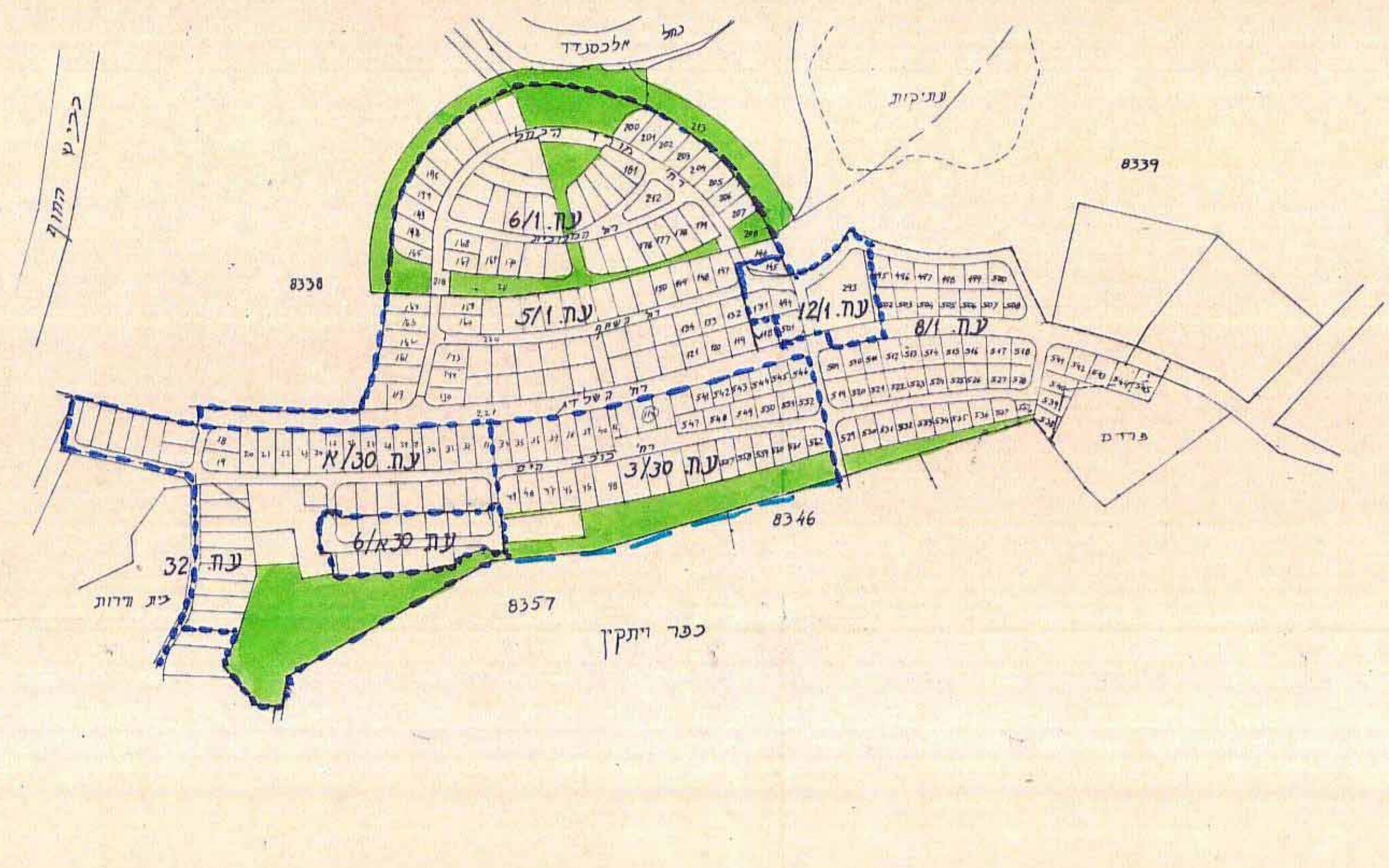
מצב מוצע
ק.מ. 1:1250



מצב קיים
ק.מ. 1:1250



תרשים הסביבה
ק.מ. 1:5000



תרחב תכנון טקוץ עמק חפר

תכנת עבודת פ"ט ע.ח.ו/15
הצהרה שנית לתכנות מפורטות ע.ח.ו/30, א.ע.ח.ו/30, ע.ח.ו/5, ע.ח.ו/6

מסודר הפנים מחוז המרכז
ועד התכנון והנדסה חסידי-1965
יישור תכנית מס. 15/1/15
הועדה המחוזית לתכנון ולבניה החליטה
ביום 4.7.83 לאשר את התכנית
ע"י הנציח המחוזית

שחזור: הפרכה
נפה: השרון
טקום: חופת
גוש: 8338
חלקות: 21-45, 47, 69, 71, חלק, 160, 168, 218 חלק, 221 חלק
שטח התכנית: 32,000 מ"ר

בעל הקרקע: פ.ט.י.
היוזם: ועד חופת
הפתחן: בני לייבונין, מודד מוסמך וקוטג'ר-רח' דוד המלך 30 טנניה על 343920
השגש: הועדה הפקטית לתכנון ולבניה עמק-חפר

- טקוץ
- גבול התכנית
 - גבול תכנית קודמת
 - אזור מגורים
 - דרך חדשה
 - דרך קיימת
 - שבי

ועד התכנון והנדסה חסידי-1965
ועדה פקטית לתכנון ויישור עמק חפר
תכנית מפורטת מס. 15/1/15
בישיבה מס' 185/83
ועליל: להפחית כמות היצירה המחוזית
לשאר את התכנית