4/88- ? IV
Rd 488

תכנית בנין עיר - מונחת (~~1/88/הר~~)
הר/ 4/88

קנ"מ 1:250

ר.ב.ע.מ. "הדרים"

מחוז : המרכז

נפה : פתח תקוה

המקום : הוד השרון

גוש : 6456 ; חלקות : 67, 56, 74, 65, 33

הרוכש : ר.ב.ע.מ. "הדרים"

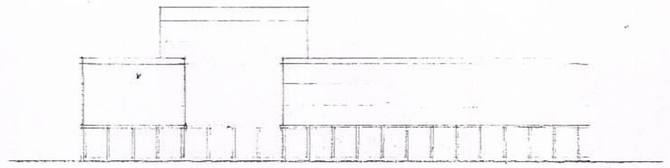

תכנית הינה
של החלוקות 33 ו 78
ק.מ. 1:500

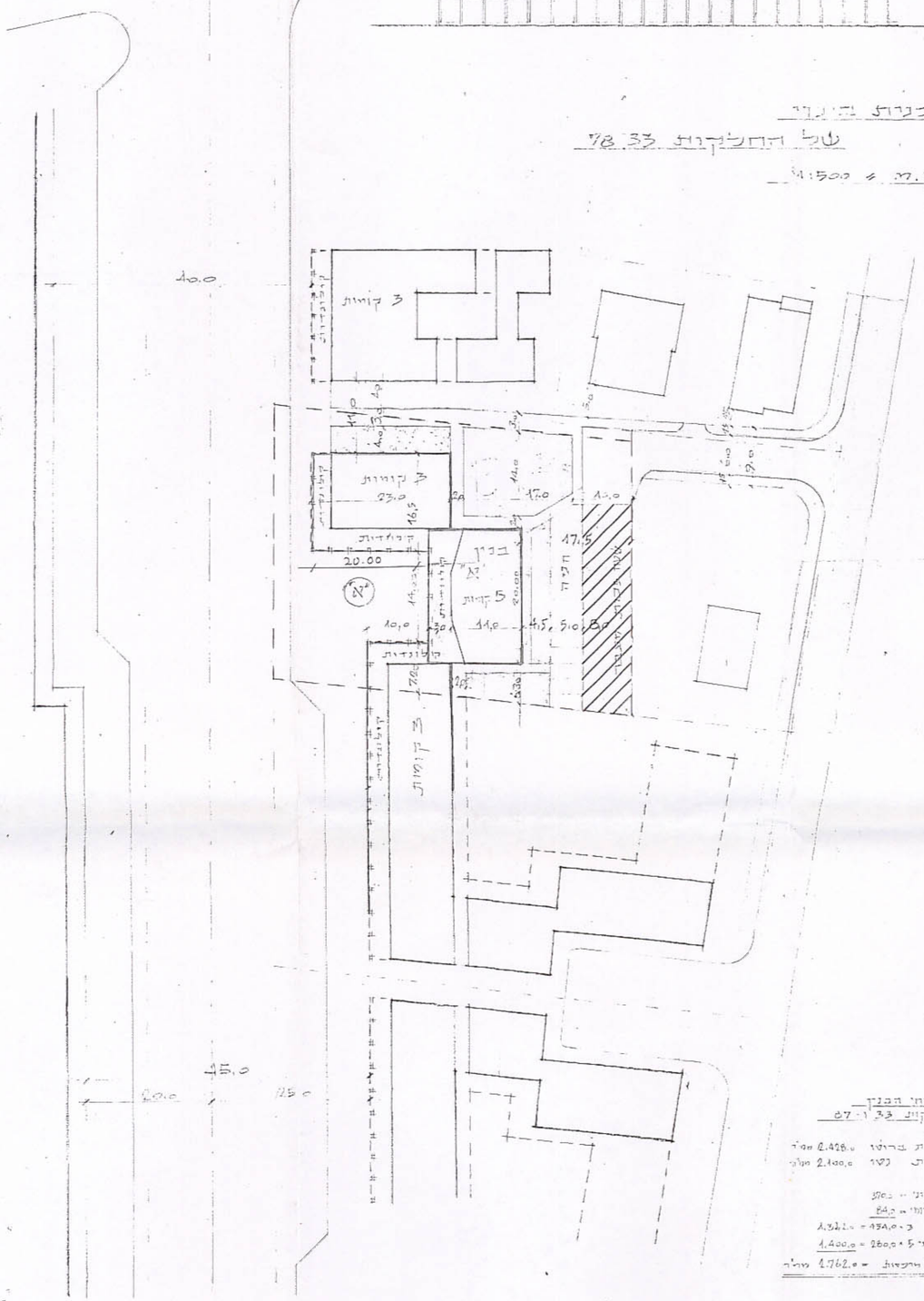

חישוב שטחי הבנין
על החלקות 33 ו 67

שטח החלקות ברוטו	2.428.0	מ"ר
שטח החלקות נטו	2.400.0	מ"ר

שטח בנין קומה - 280.0
שטח בנין דו קומתי - 84.0
1.344.0 = 480.0 × 3
1.400.0 = 280.0 × 5
סה"כ שטח כולל ברוטו - 2.762.0 מ"ר

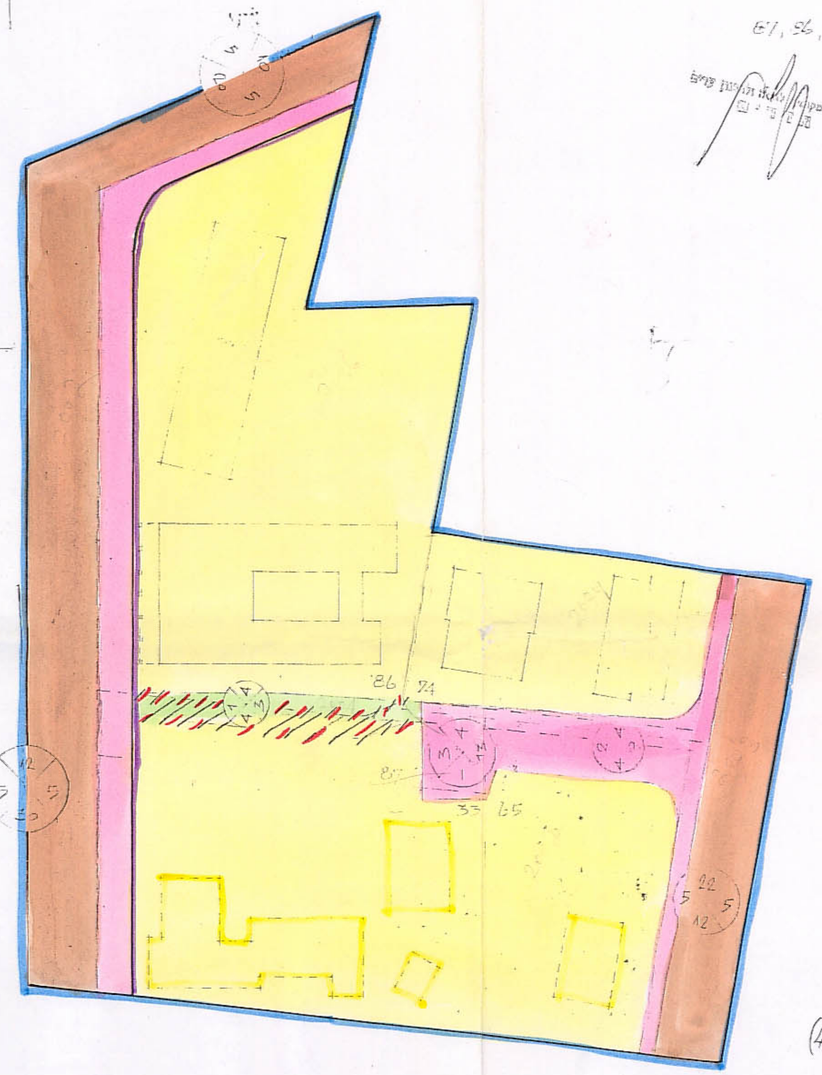

מקרא

- גבולות התכנית
- שטח מגורים ג'
- מגדל לבנין ציבורי
- דרך קיימת
- דרך חדשה
- מקדה דרך
- קו בנין
- רוחב הדרך
- חצר ציבורית
- שביל להולכי רגל
- בנינים להריסה

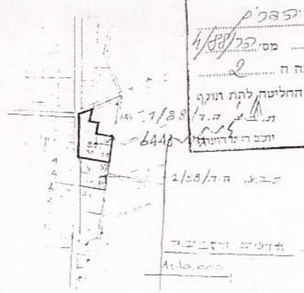

משרד הפנים
חוק התכנון והבניה תשכ"ה-1965
המחוז
ב הכנון מקומי יהודה
ית רעלנו מס' הר/4/88
רה המחוזית כושיבתה ה
החלטה להת תוקף 4.5.66
נבנה הכנית לעיל.
ערל מלי
יוכה ה להשתנ
2/88/הר

הועדה המקומית לבניה ולתכנון עירים
הדרים
תכנית הר/4/88 מס' הר/4/88
אושרה כיסיכה מס' 96 ביום 1/6/65
הועברה ל. ענין המחוזית לבניה ולתכנון ערים
עם המלצה להפקדה
יו"ר הועדה המקומית יו"ר הועדה המחוזית