

**מרחב תכנון מקומי**  
**תכנית מפורטת מס' 16/צח**  
**לצרכי הסדר וישום**

מחוז: **המחוז**  
 מועצה אזורית: **עמק-חפר**  
 מקום: **מכמורת**  
 בעל הקרקע: **מינהל מקרקעי ישראל**  
 היזום: **מינהל מקרקעי ישראל**  
 גושים בשלמות: **10579, 8393-8390, 8387**  
 חלקי גושים: **1644 ד'**  
 שנת התכנון: **1986**

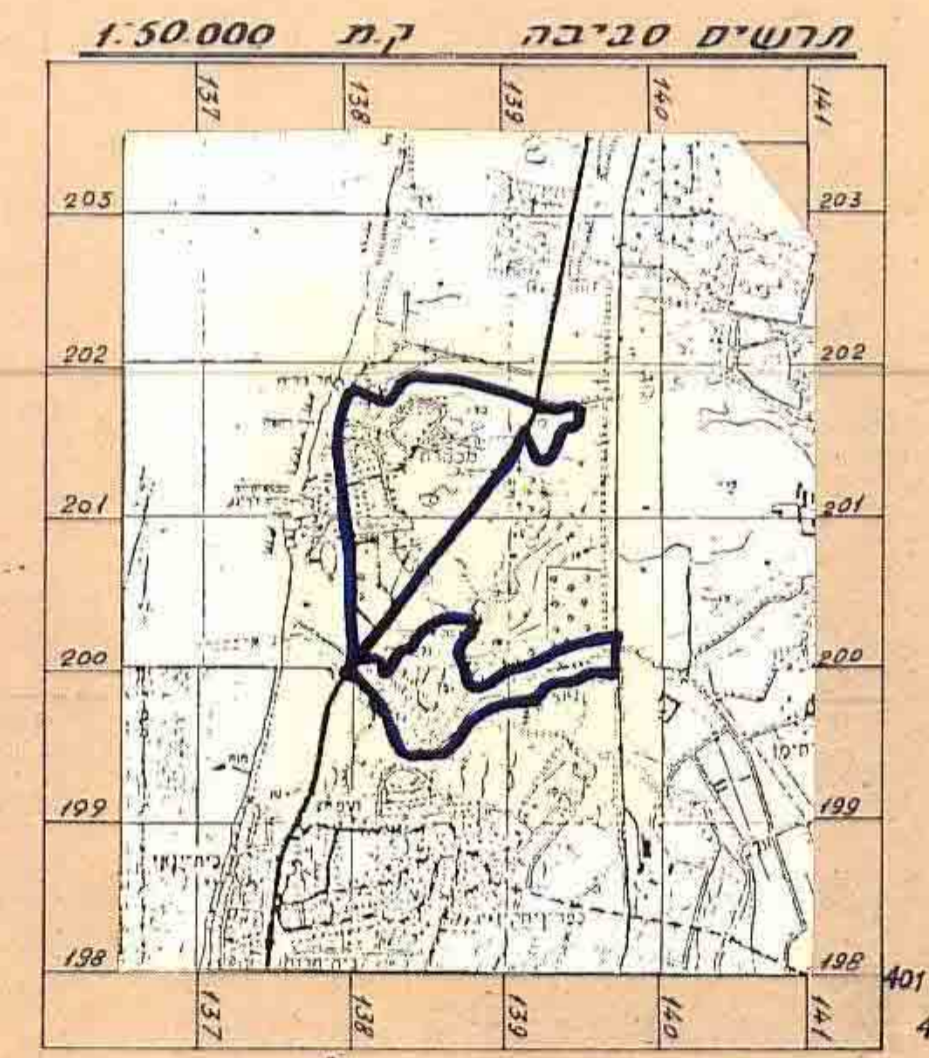
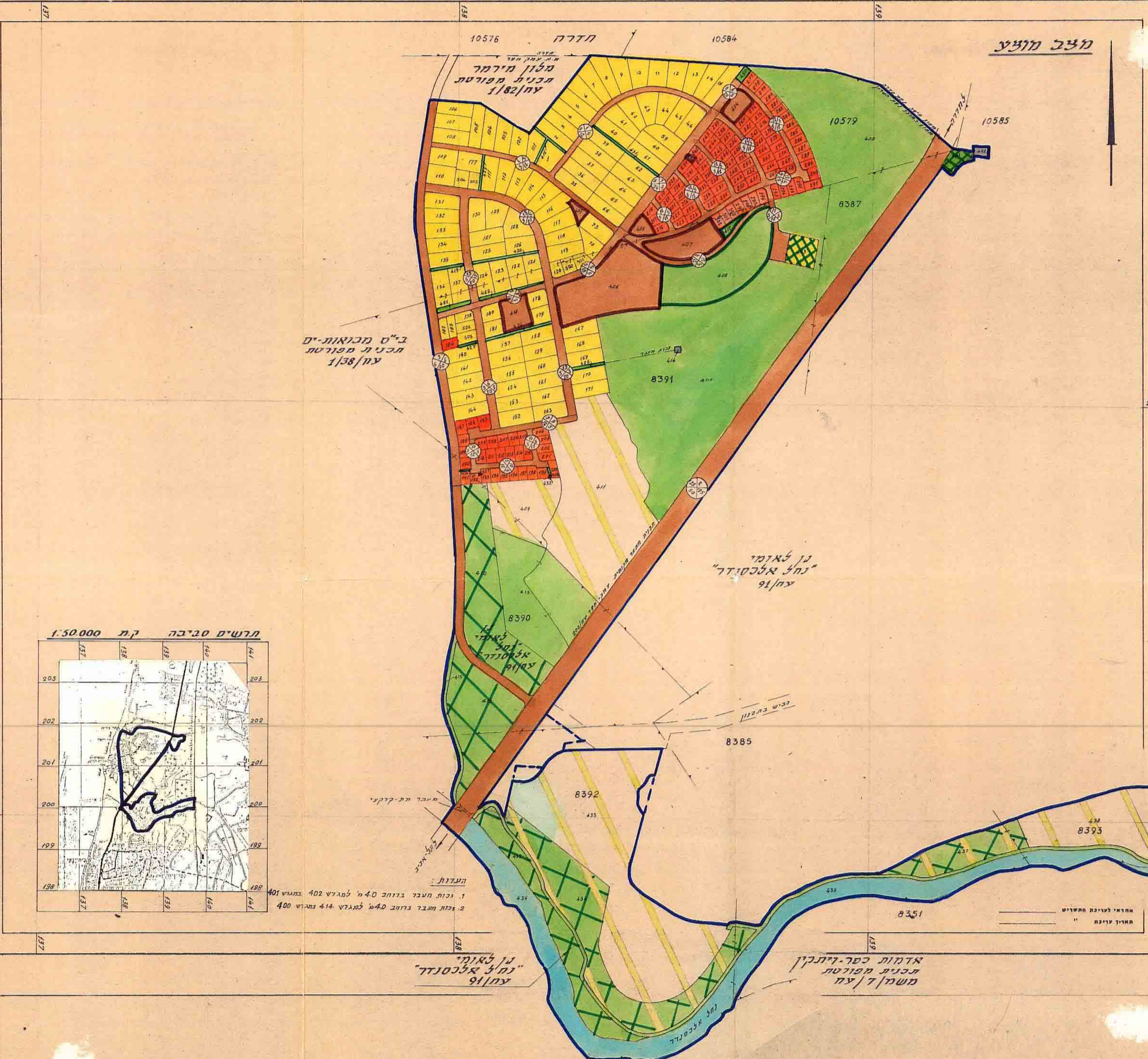
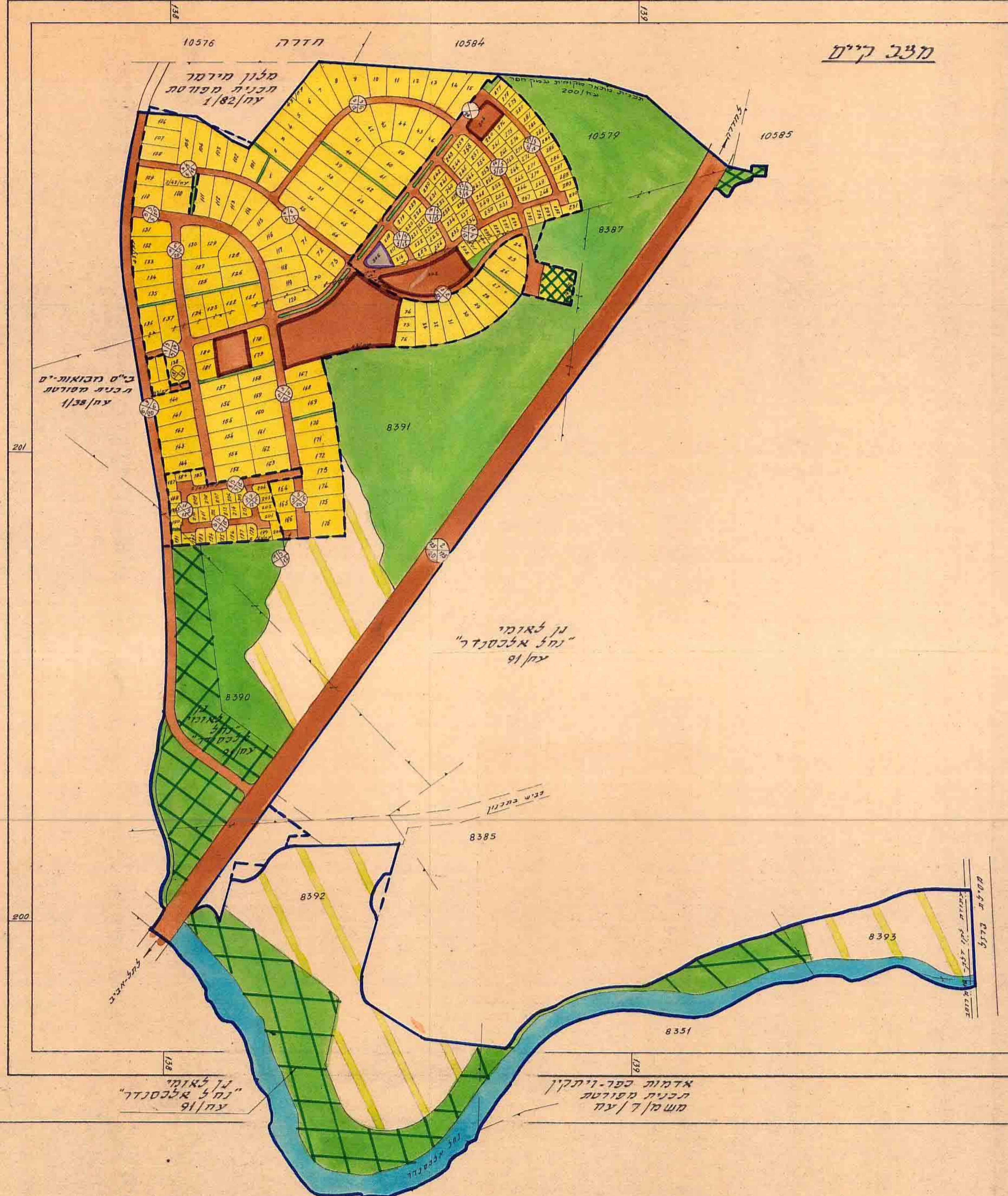
צורה מרחבית: **1:5,000**  
 תוכנית המרחב התכנוני: **1:50,000**  
 תוכנית המפורטת: **1:10,000**  
 תוכנית המפורטת: **1:10,000**  
 תוכנית המפורטת: **1:10,000**  
 תוכנית המפורטת: **1:10,000**  
 תוכנית המפורטת: **1:10,000**

**טבלת אזורים**

אזור	שטח	אזור	שטח
מגורים (מגורים עד 100)	17.4	מגורים (מגורים מעל 100)	19.0
מגורים (מגורים עד 100)	5.5	מגורים (מגורים מעל 100)	3.3
מגורים (מגורים עד 100)	21.0	מגורים (מגורים מעל 100)	2.4
מגורים (מגורים עד 100)	0.3	מגורים (מגורים מעל 100)	11.3
מגורים (מגורים עד 100)	5.2	מגורים (מגורים מעל 100)	0.1
מגורים (מגורים עד 100)	14.5	מגורים (מגורים מעל 100)	1.5
מגורים (מגורים עד 100)	100	מגורים (מגורים מעל 100)	1644
מגורים (מגורים עד 100)		מגורים (מגורים מעל 100)	סק"מ

**חוק המרחב התכנוני**  
 תוכנית המרחב התכנוני: **1:50,000**  
 תוכנית המפורטת: **1:10,000**  
 תוכנית המפורטת: **1:10,000**  
 תוכנית המפורטת: **1:10,000**  
 תוכנית המפורטת: **1:10,000**

**לשימת מילימטרים**  
 1. מרחקים שצוטטו מעל 100 מטר, סג"מ 1:10,000  
 2. מרחקים שצוטטו עד 100 מטר, ס"מ 1:10,000



1. גובה מעבר ברוחב 4.0 מ' למגדל 402  
 2. גובה מעבר ברוחב 4.0 מ' למגדל 414

מרחב תכנון מקומי  
 תכנית מפורטת מס' 16/צח  
 לצרכי הסדר וישום