

תכנית שיכון ציבורי יבנה

הוכנה על פי חוק רישום שיכונים ציבוריים
(הוראת השעה) תשכ"ד - 1964

תכנית מס': 3/62/5

שנוי מס' 4 ל- 3/62/1

שנוי מס' 1 ל- 3/62/2

מחוז: המרכז

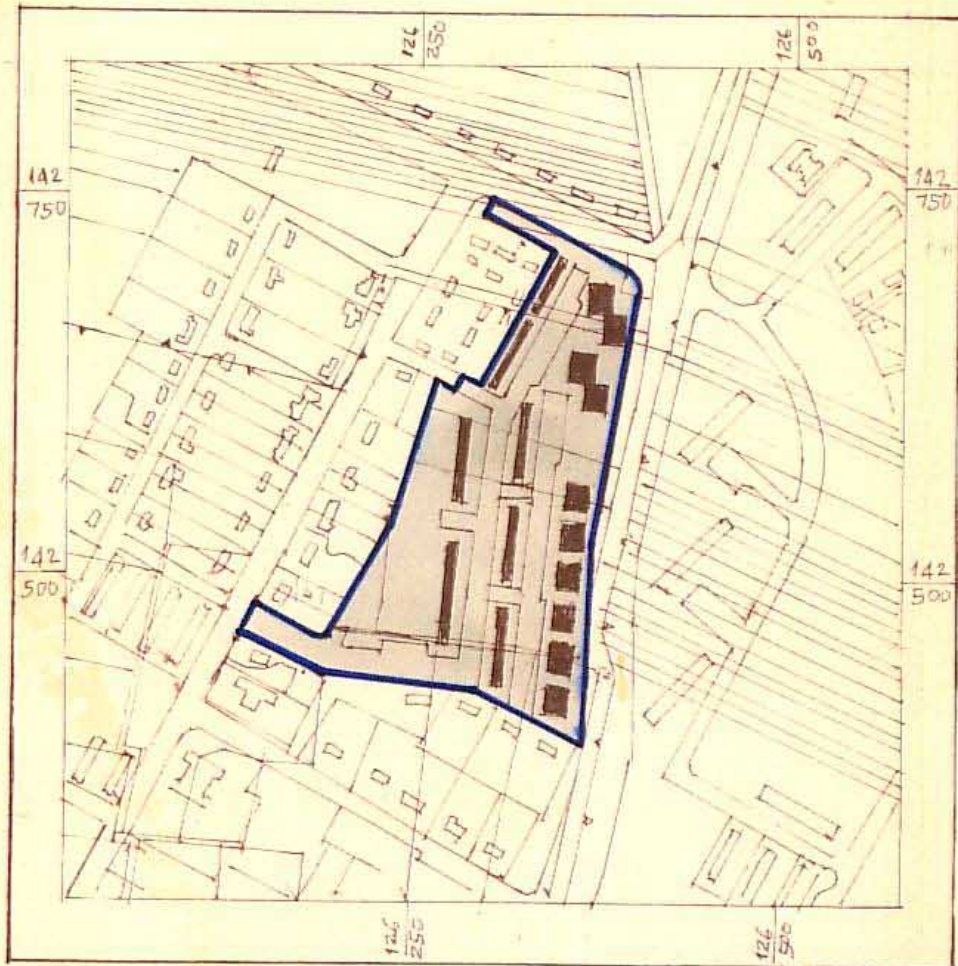
נפה: רחובות

מקום: יבנה

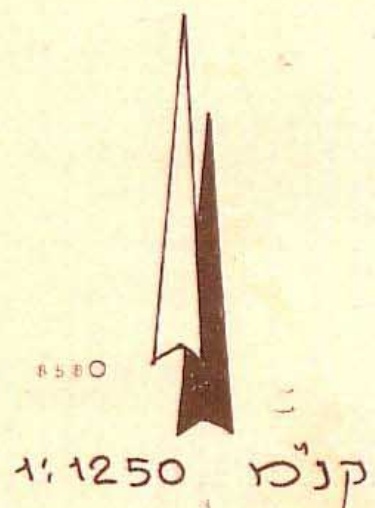
גוש: 4943

חלקות: 77, 84

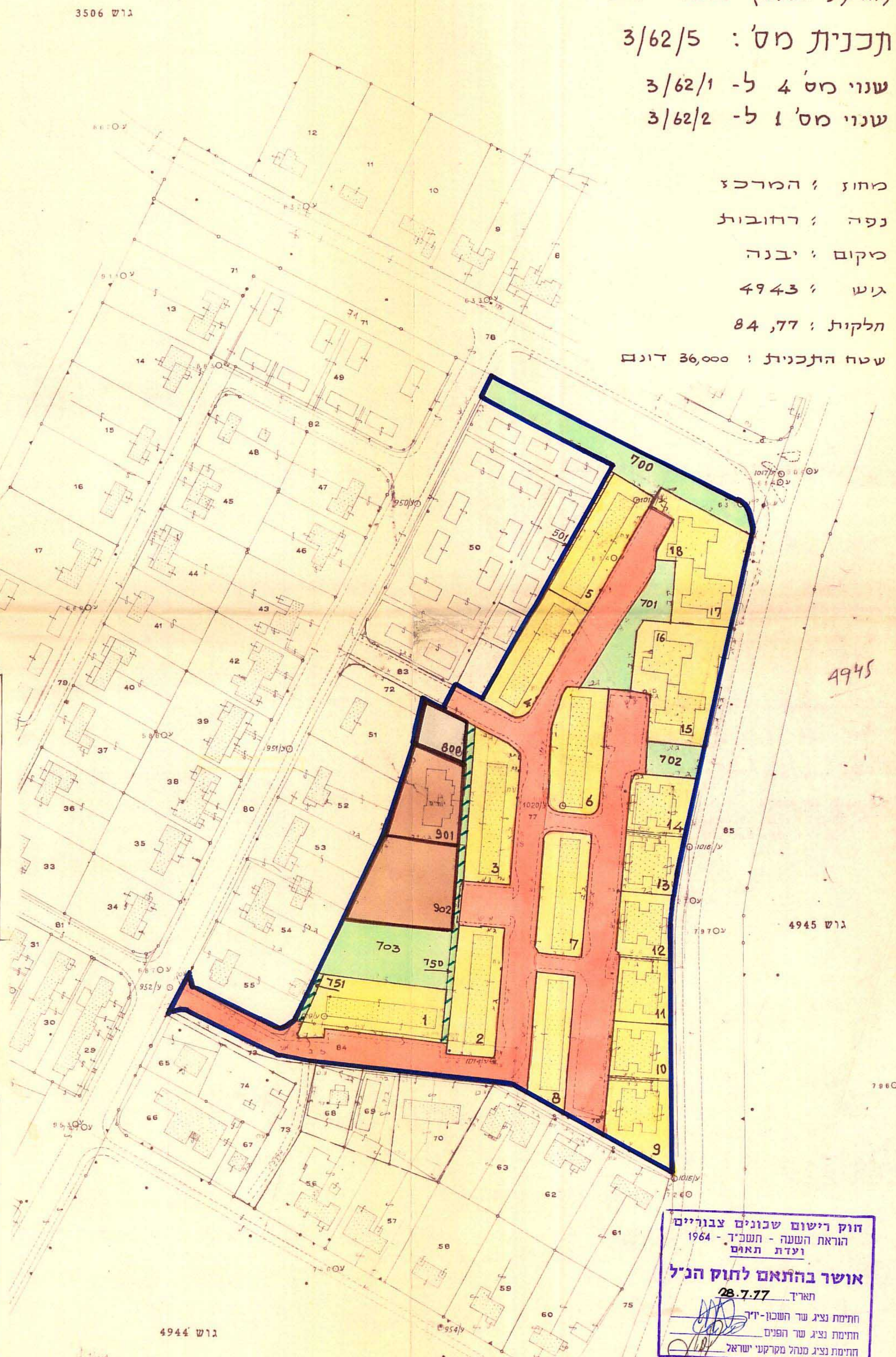
שטח התכנית: 36,000 דונם



תרשים הסביבה קנ"מ 1:5000



קנ"מ 1:1250



מקרא

- גבול התכנית
- אזור מגורים 4 קומות
- אזור מסחרי
- שטח לבנין ציבורי
- שטח ציבורי פתוח
- שטח לתכנון בעתיד (לאשטמה)
- דרך וחניה ציבורית
- שביל להולכי רגל

טבלת אזורים ושטחים

| שם האזור | מגרש מס' | השטח בדונמים | השטח % |
|-----------------------|----------|--------------|--------|
| אזור מגורים | 18-1 | 17,645 | 49.01 |
| אזור מסחרי | 800 | 0,480 | 1.33 |
| שטחים לבנין ציבורי | 902, 901 | 2,485 | 8.55 |
| שטחים ציבוריים פתוחים | 703-700 | 4,260 | 10.80 |
| שטח לתכנון בעתיד | 501 | 0,080 | 0.22 |
| דרכים וחניות ציבוריות | | 10,565 | 29.35 |
| שבילים להולכי רגל | 751, 750 | 0,485 | 1.33 |
| סה"כ | | 36,000 | 100% |

חוק רישום שיכונים ציבוריים
הוראת השעה - תשכ"ד - 1964
ועדת תאום
אשר בהתאם לחוק הנ"ל
תאריך: 28.7.77
חתימת נציג שר השכון-יז"ר
חתימת נציג שר הפנים
חתימת נציג מנהל משרד השיכון

חתימת היוזם ומגיש התכנית: משרד השיכון

חתימת בעל הקרקע: מנהל משרד השיכון

מבוסס על מפת מדידה של אגף
המדידות הממשלתית מס': 3/5/84/6874