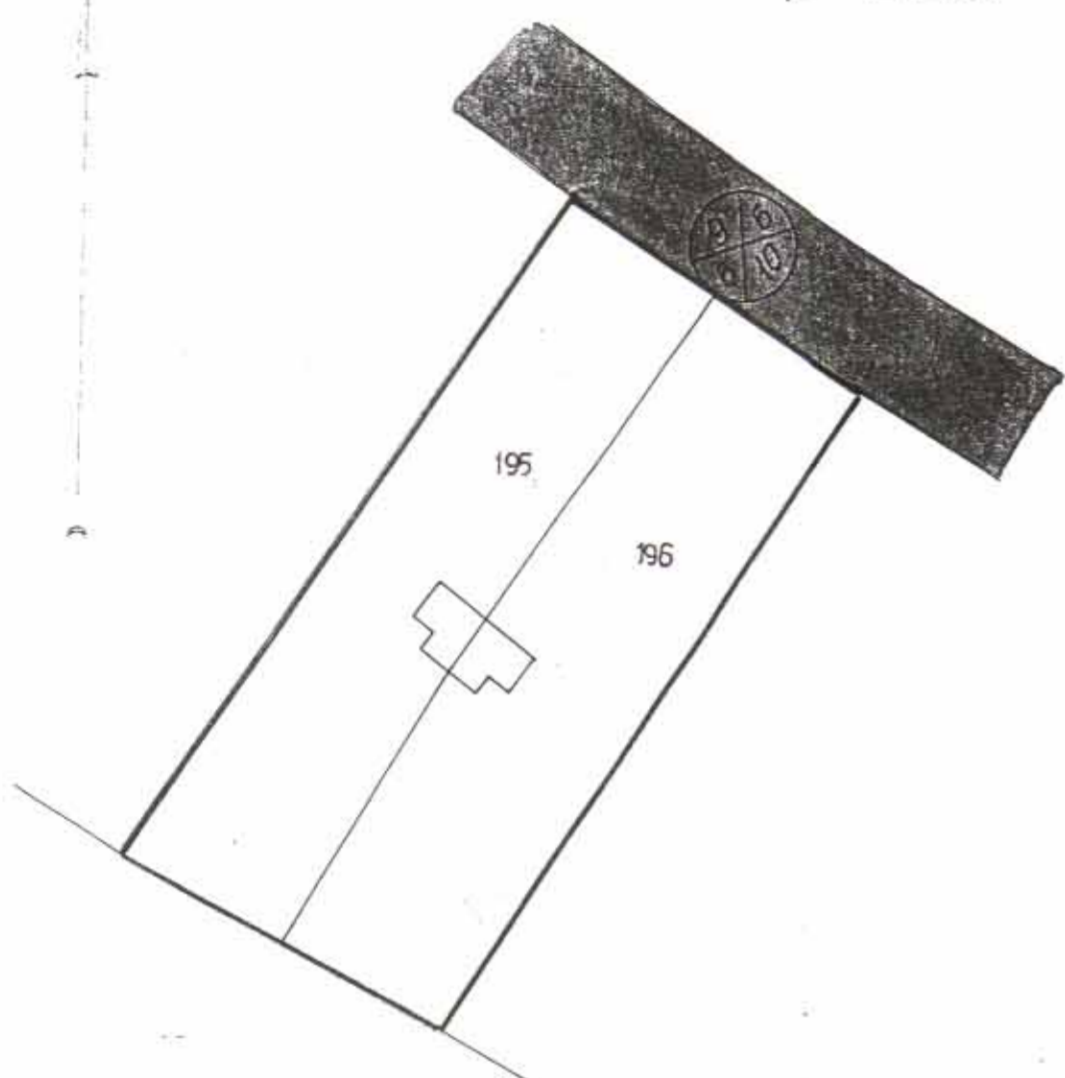
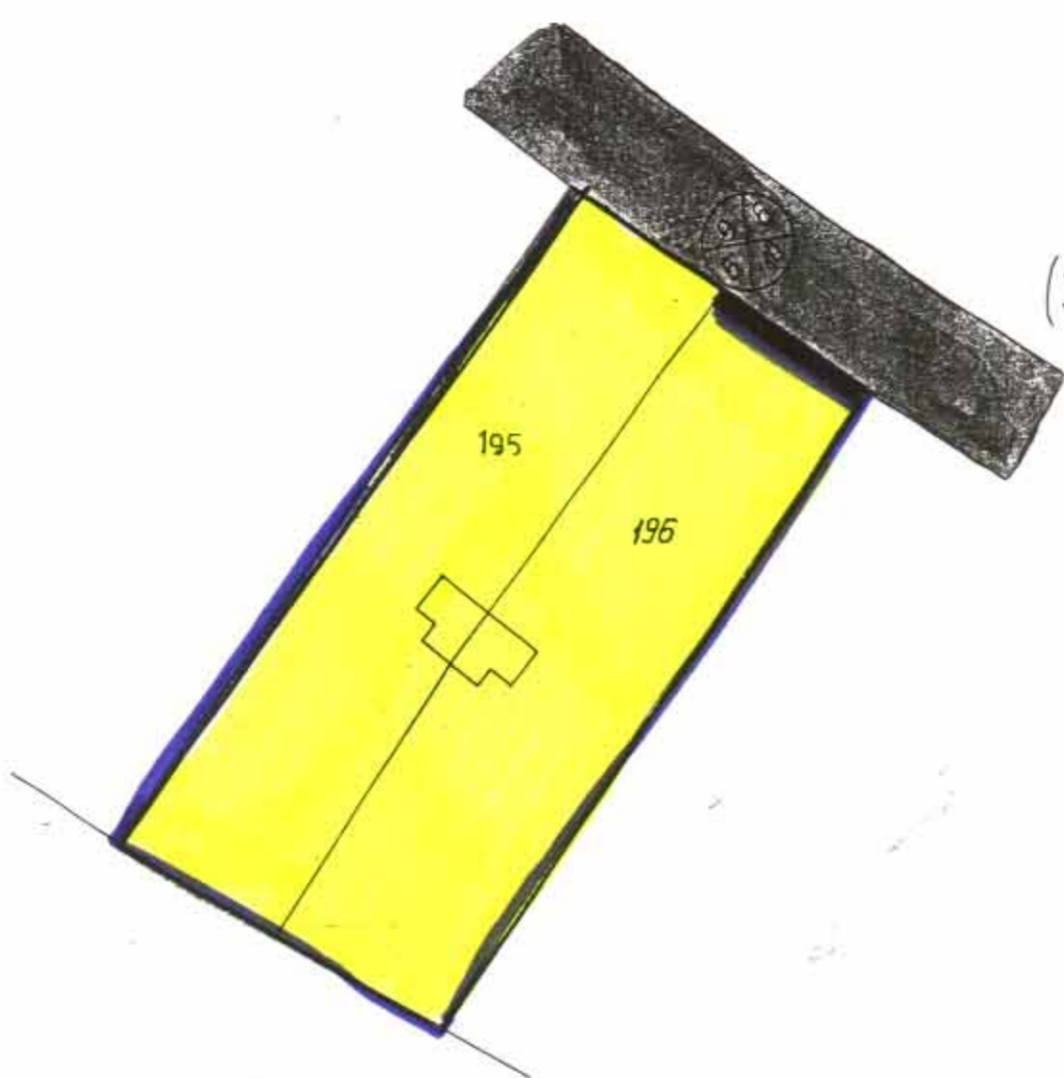


0154  
 ענה 4  
 MO 0650  
 71266

מצב קיים



מצב מוצע



מחוז המרכז  
 מרחב תכנון מקומי שרונים.  
 מועצה מקומית תל-מונד.  
 תיקון תכנית מפורטת הצ/6/5/193 (תיקון להצ/5/11/193)  
 המבקש: מועצה מקומית תל-מונד.  
 המתכנן: המחלקה הטכנית ליד הועדה  
 בעל הקרקע: מינהל מקרקעי ישראל  
 גוש: 7799 חלק מחלקות 27 מגרש 195, 196  
 קנה מידה: 1:1250  
 תאריך אוקטובר 1976

חתימת הרשות:

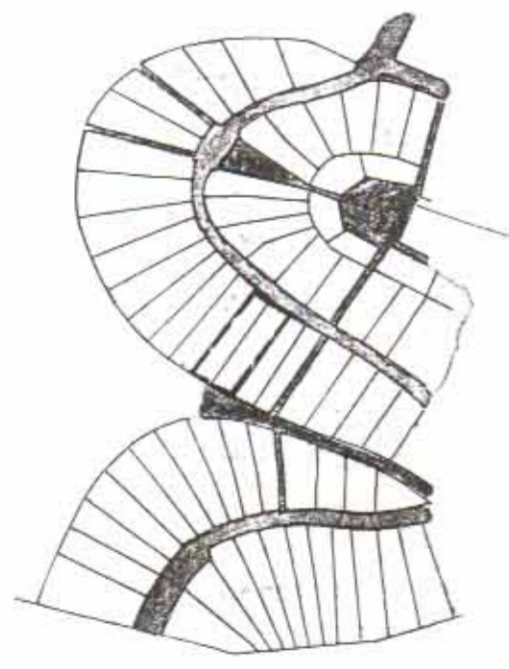
הוקם התכנון והבניה תשכ"ה - 1965	
מחלוקת / מס' מס' 615/30	
תק. קרקע מס' 11-11-76	
תאריך ביטול מס' 7/30/77 מיום 11-11-76	
מנהל חקירה	מנהל חקירה

משרד הפנים	
חוק התכנון והבניה תשכ"ה - 1965	
מחוז	5224
מרחב תכנון מקומי	6/5/193
תכנית	6/24
הועדה המחוזית ביישובות ה	42/3
מיום	1.3.77
לתכנית תיזכרת לילי	
סגן מנהל כללי לתכנון	יועץ ראש הועדה

מקרא

-  גבול תכנית
-  דרך קיימת
-  אזור מקורים א
-  חזית מסחית

מספר הדרך 9  
 קו בנין 6  
 נוחב הדרך 10



תרשים סביבה  
 1:5000