

מחוז המרכז
 מרחב תכנון מקומי שדונים
 מועצה מקומית כפר- יונה
 תוכנית מפורטת הצ/126/16 (תיקון להצ/17/1)
 בעל הקרקע: מנהל מקרקעי ישראל.
 המבקש: מ.מ. כפר- יונה.
 המתכנן: המחלקה הטכנית של הועדה המקומית.
 גוש: 8123 מגרשים מ' 19, 22, 23 אדעיים.
 תאריך: יולי 1976
 קנה מידה: 1:500

חתימת הרשות המקומית:

משרד הפנים
 חוק התכנון והבניה חש"ה-1965
 מחוז מרכז
 מרחב תכנון מקומי שדונים
 הכנית 6181 מס' 16/126/16
 הועדה המחוזית בישיבתה ה- 27/3
 מיום 30.3.76 החליטה לתת תוקף
 לתכנית המוצגת לעיל.
 סגן מנהל כללי לתכנון יושב ראש הועדה

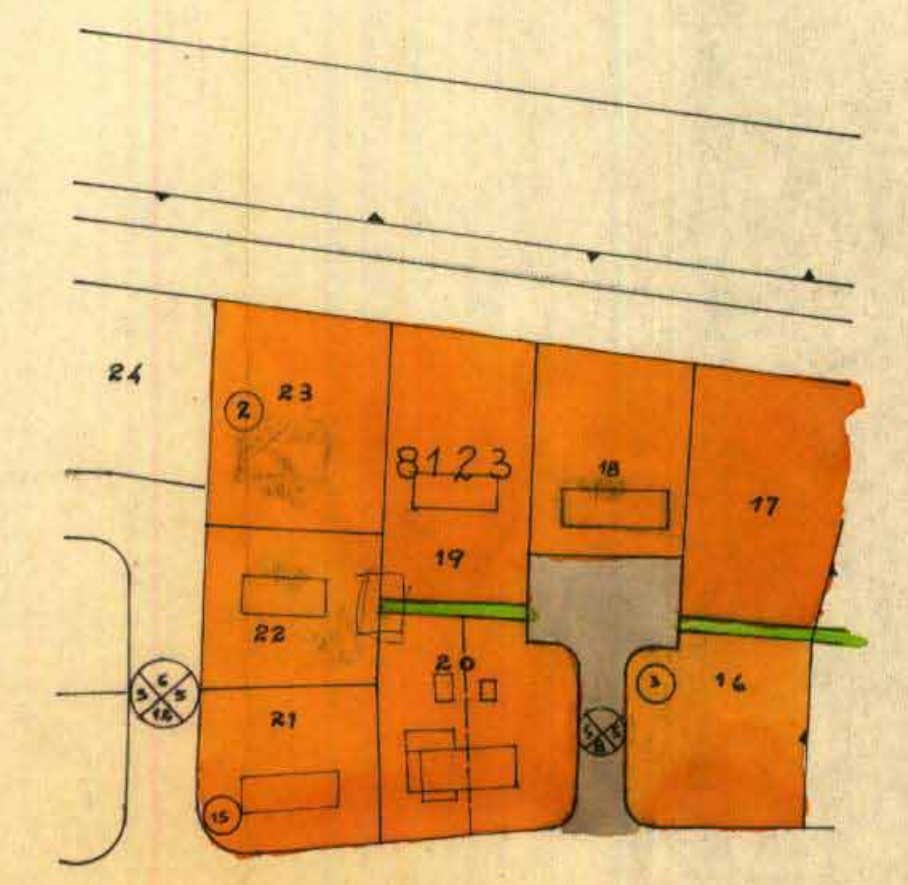
חוק התכנון והבניה חש"ה-1965
 הועדה המקומית לתכנון ובניה שדונים/מחוז המרכז
 ייגית מפורטת תש"ל מס' 16/126/16
 על בסיס תיקון מס' 17/1 מיום 27.3.76
 הועדה המקומית לתכנון ובניה חש"ה-1965
 פוזנס הועדה

משרד הפנים
 חוק התכנון והבניה חש"ה-1965
 מחוז מרכז
 מרחב תכנון מקומי שדונים
 הכנית 6181 מס' 16/126/16
 הועדה המחוזית בישיבתה ה- 24.10.76
 מיום 24.10.76 החליטה להפקיד את
 התכנית המוצגת לעיל.
 סגן מנהל כללי לתכנון יושב ראש הועדה

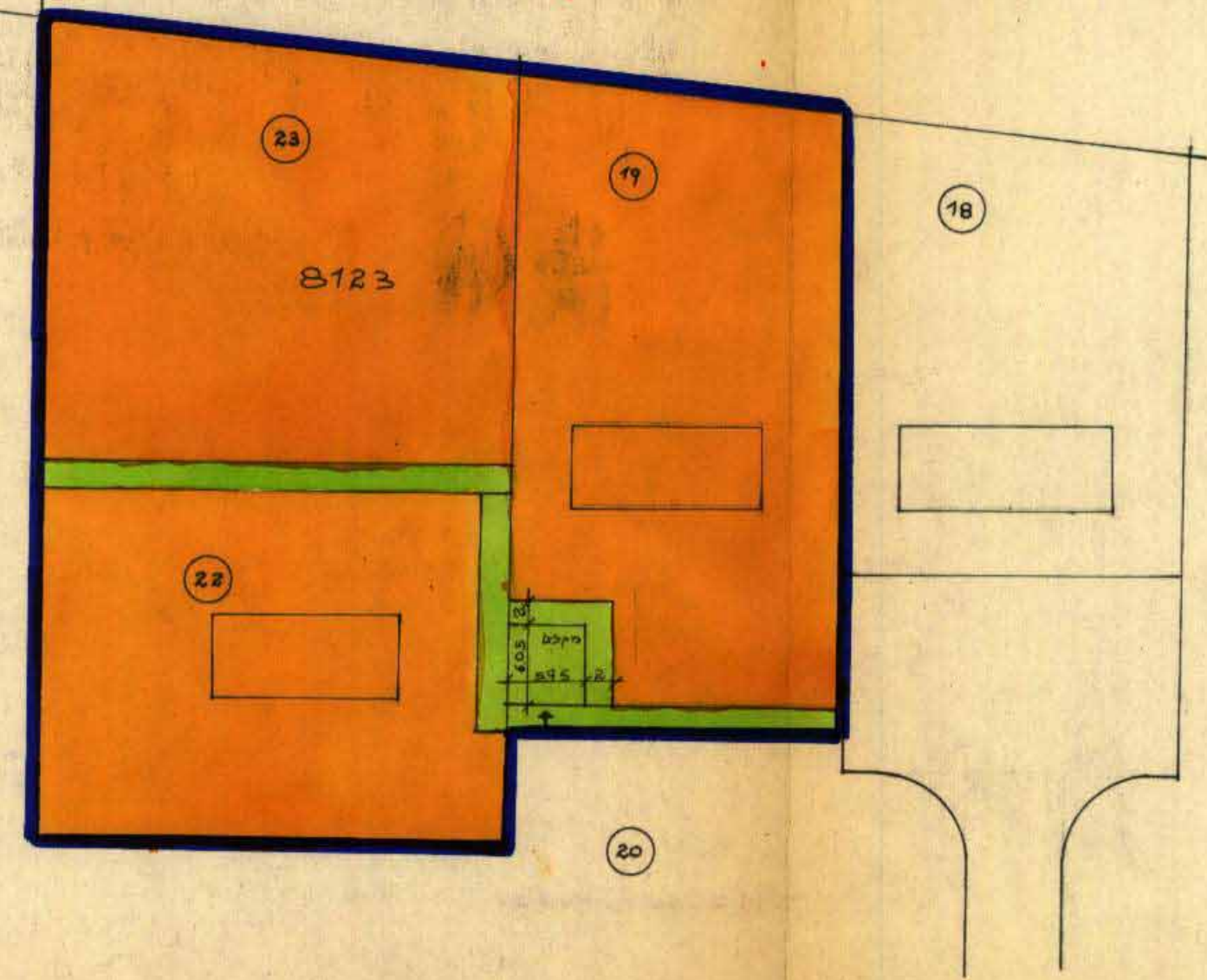
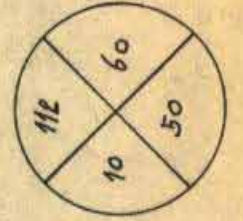
בדוק וניתן להפקיד: 24.10.76
 חולטת הועדה המחוזית/מסגרת מיום
 תאריך: _____
 מחנך המחוז

מקרא:

-  גבול התוכנית
-  ציבורי פתוח
-  שבילים
-  פגורים א'



תרשים גביה ומכב קיים 1:1250



מצב מוצע ק"מ 1:500