

15.12.93

משרד הפנים
שירות מחוז המרכז-רמת
14-9-1995
ד"ר קובל
ח"ט מ"ד

מחוז מרכז

מרחב תכנון עמק חפר
תכנית מפורטת עח/107/שינוי לתכנית מפורטת עח/107

נפה: השרון

מקום: חבצלת השרון

גוש: 8327

חלקה: 181

בעל הקרקע: מנהל מקרקעי ישראל

המתכנן: ד"ר וינטראוב-אדריכל 053-622614

היוזם: תל-צור רונית ועדי

שטח התכנית: 992.0 מ"ר

משרד הפנים מחוז המרכז
חוק התכנון והבניה תשכ"ח-1968
אישור תכנית מס. 1/107
התכנית מאושרת מבחינת
שטח 108 לחוק
יורד גולדמן התלמיד

מקרא

גבול התכנית

אזור מגורים א

אזור מגורים מיוחד

דרך

מספר דרך
קו בנין
רוחב דרך

תאריך 20.4.93

חתימות

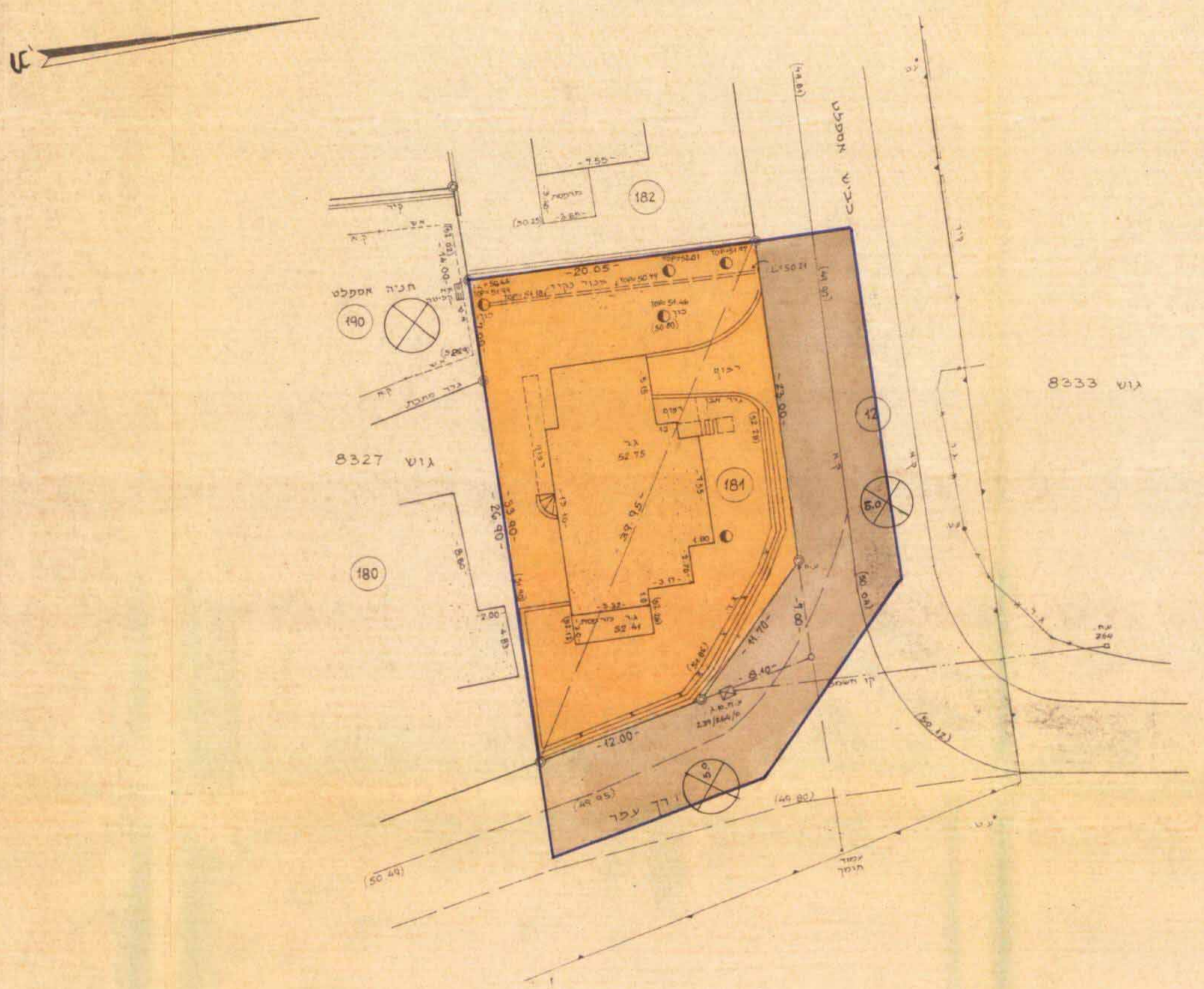
היוזם

בעל הקרקע

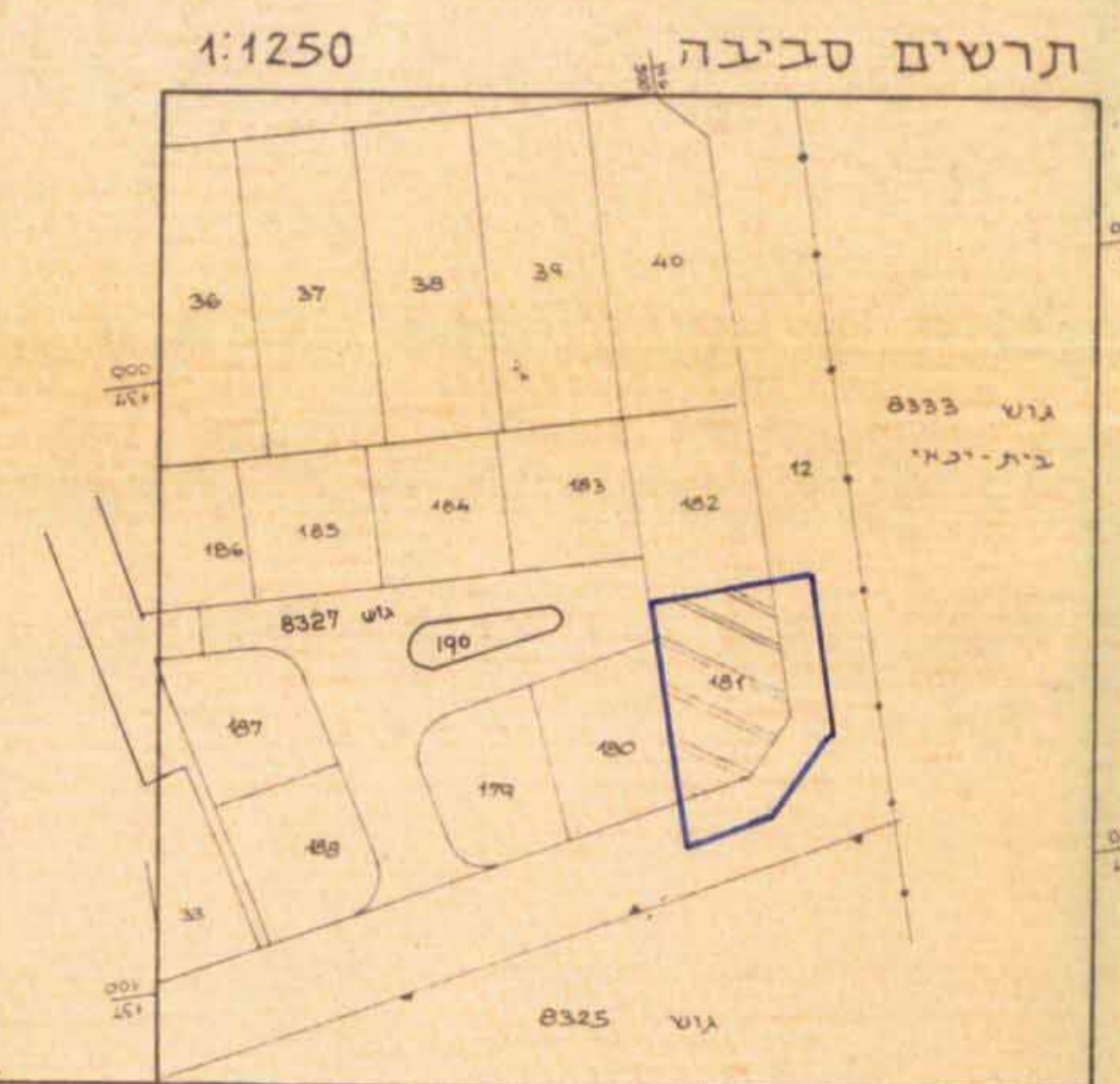
המתכנן

ד"ר וינטראוב-אדריכל
עדי צור רונית
ח"ט מ"ד

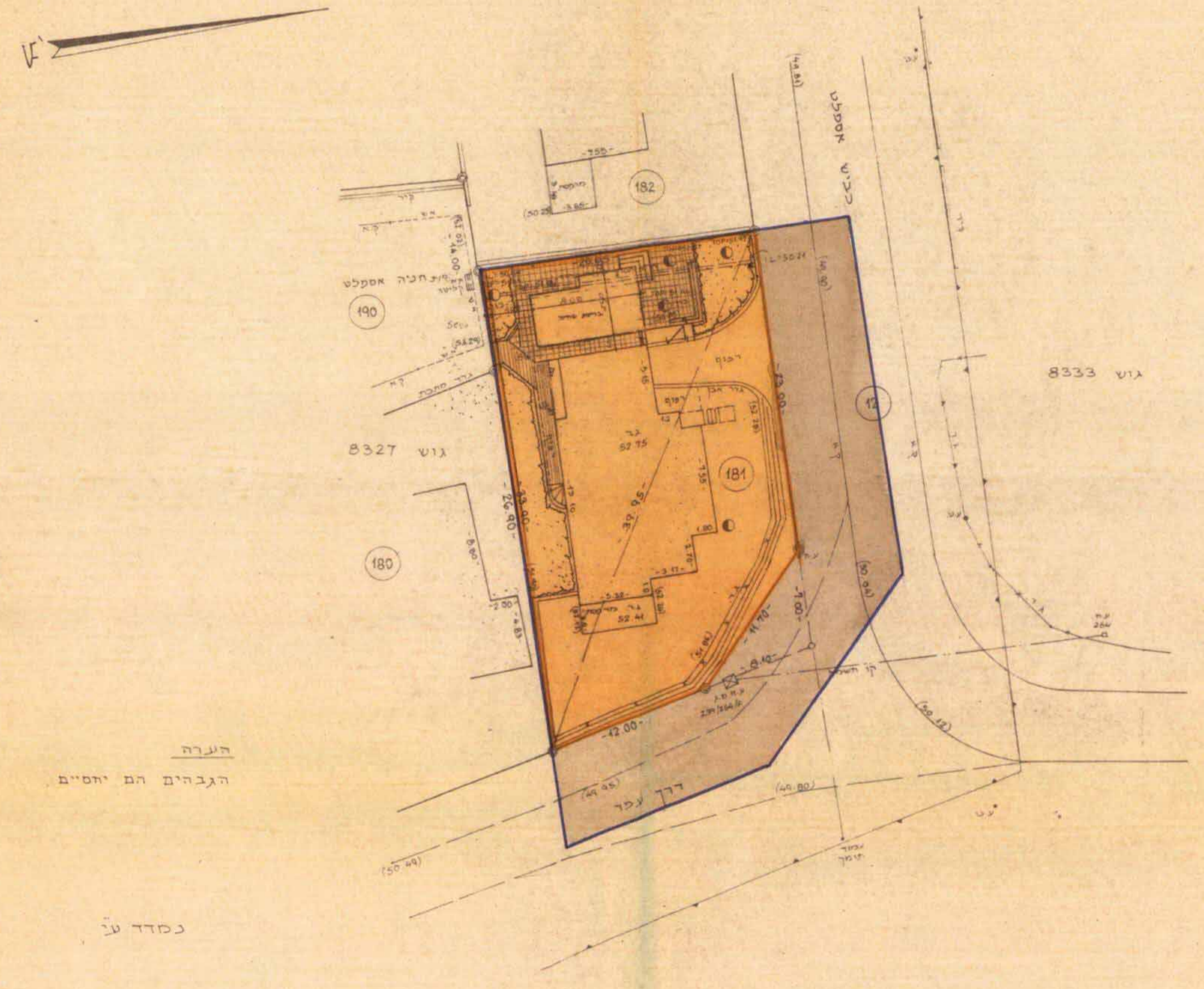
מצב קיים קנ"מ 1:250



תרשים סביבה קנ"מ 1:250



מצב מוצע קנ"מ 1:250



הערה
הגבהים הם יחסיים

נמדד ע"י

מס' 15 עדינה כהאריץ
25.4.93

כזקה מס' 1245 תאריך 24.9.93