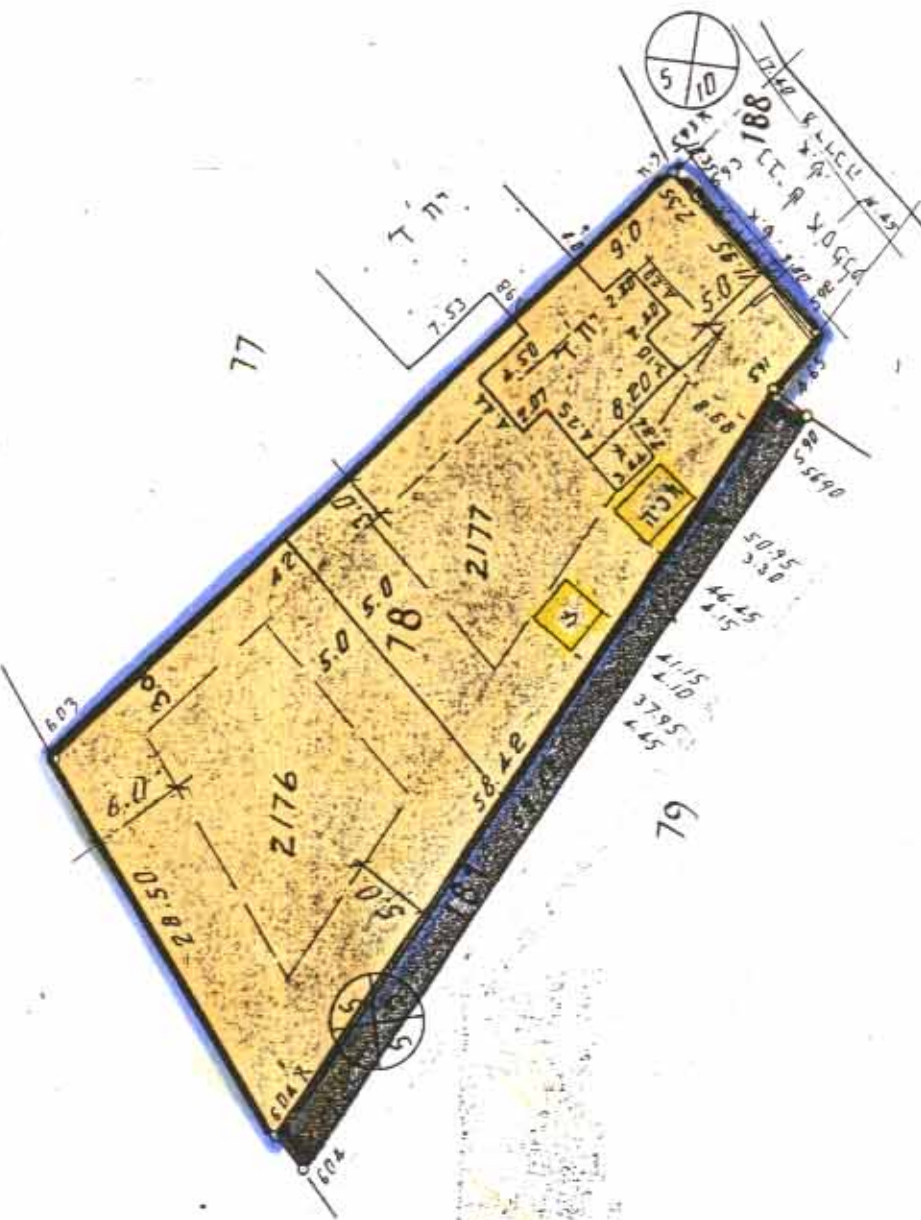


מצפה אצבע

ק.א. 1:500

לוח אשאים

השטח בדונם	התקנה אופיינית	מספר
0.595	1	
0.595	2	
1.190	78	

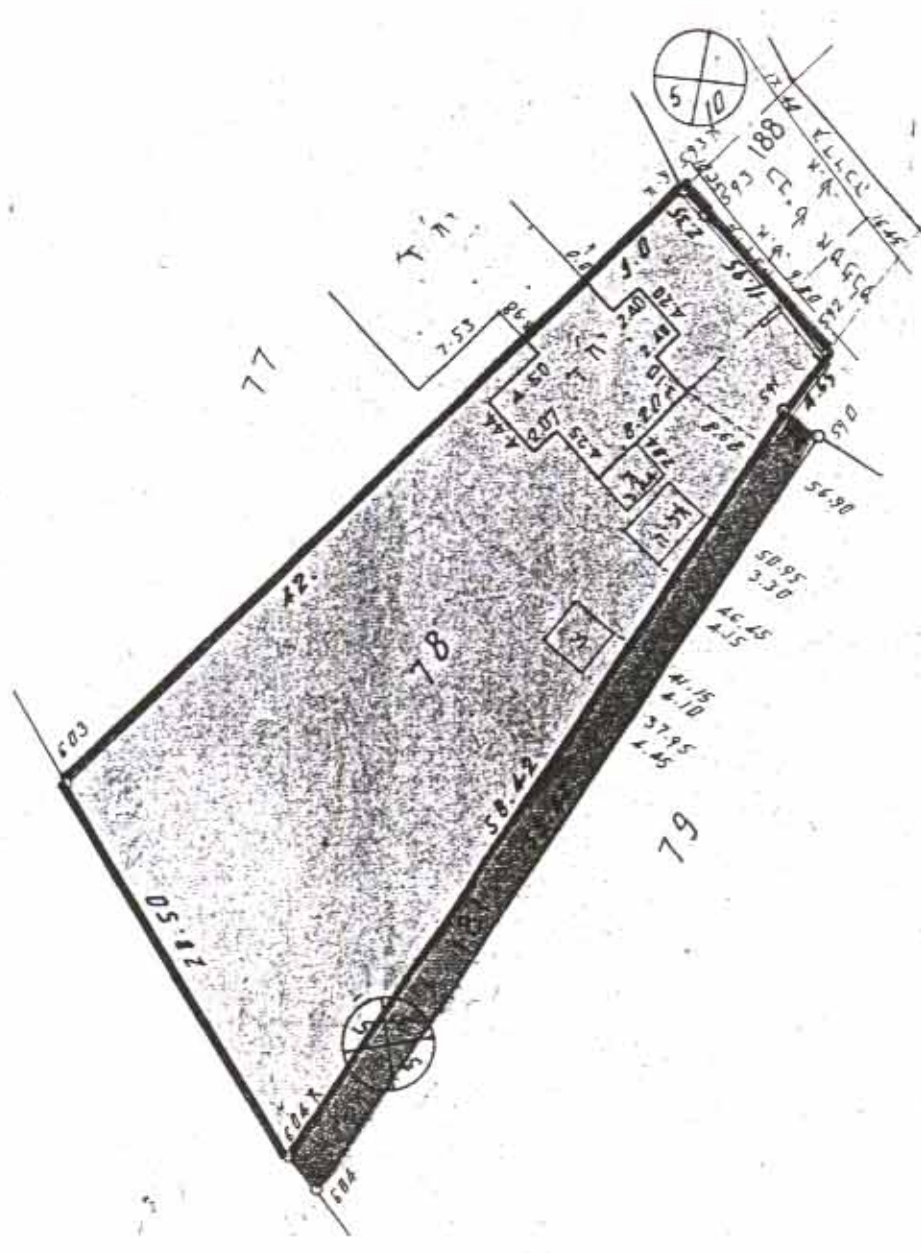


מס. סדור: א.א. 83-6

מצפה אצבע

ק.א. 1:500

- גבול המבנה
- גבול תחנת מלוא
- מסלול המעלה
- מסלול הדרך
- קו בנין
- דוהב דרך
- דרך קיימת
- אזור מגורים
- שביל



עין ורד
5.7.83
איתן צפריר, גורד גומא, גומא, ורד, סל. 052-61821

מס. סדור: א.א. 83-6

מצפה אצבע

ק.א. 1:500

גוש : 7799 חלקה : 78
בעל הקרקע : א.א. ישראל
המקדש : יוסי כדורי
המתכנן : איתן צפריר
ק.א. : 1:500
שטח : 1.190 ד

הלימה האתונה

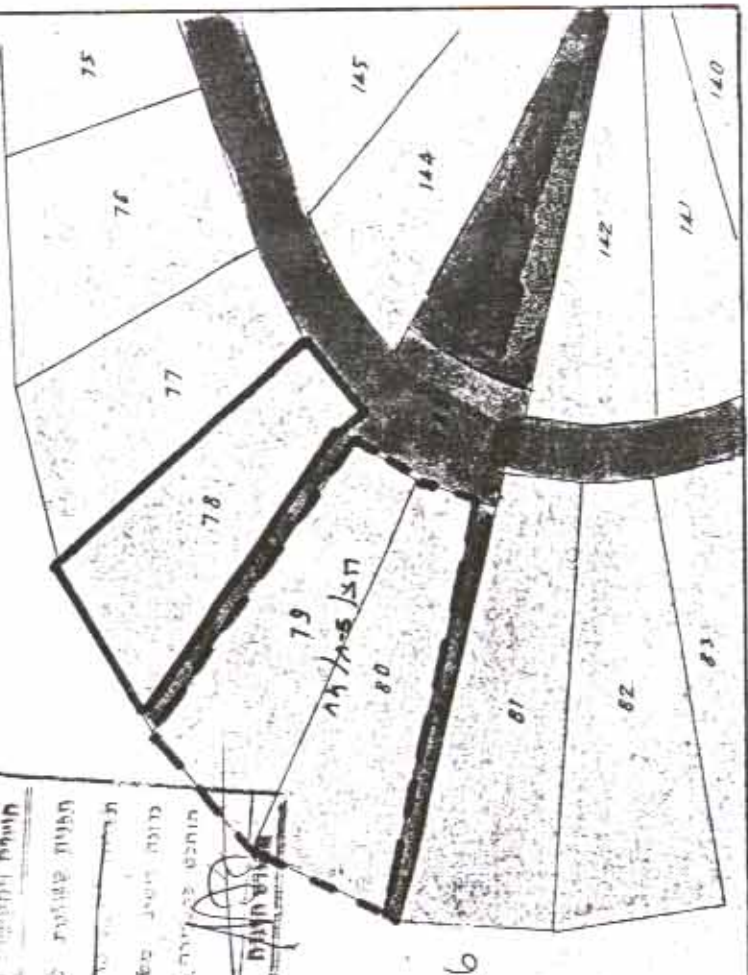
הלימה המבנה

הלימה בעל הקרקע

הלימה תרומה

חוק התכנון והבניה תשכ"ז-1965
מס. 52
החלטת המועצה המקומית
תאריך: 19/1/83
מס. 4/15/83
החלטת המועצה המקומית
תאריך: 19/1/83
מס. 4/15/83
החלטת המועצה המקומית
תאריך: 19/1/83
מס. 4/15/83

ק.א. 1:1250



נכד
חוקת: סכנינה
מס. 4/15/83