

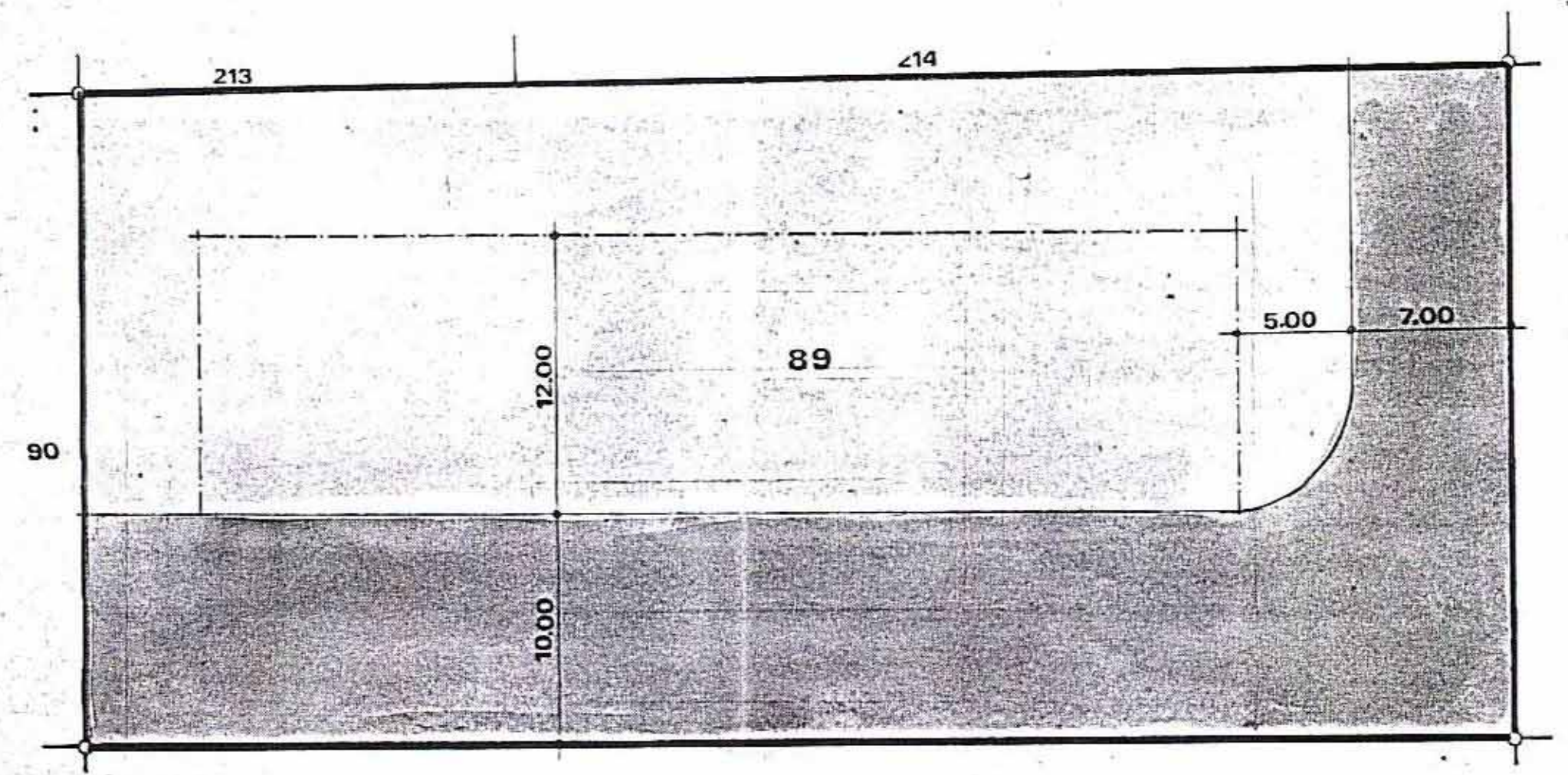
ת.ת. 1000-10-05  
נתקבל

# מרחב תכנון מקומי ראשון - לציון תכנית מתאר רצ 176/11

## (שינוי לתכנית מתאר רצ 176/6 ו-1/1 ג)

ועדה מקומית לבנייה ראשון-לציון  
תכנית מתאר מס' 176/11  
ישנה מ"מ מ"מ: 1:100  
א"מ

ג"צור המקום מחוז מרכז  
ועדת התכנון והשקלה השכית-1949  
אישור תכנית מס' 176/11  
התורה המחויבת לתכנון ולבניה החליטה  
ביום 28.9.79 כאשר א"ת התכנית  
סוכבל למכון יו"ר הנהגה המחלית

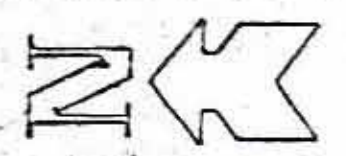


5/5  
16


רחב עין-הקורא

5/0  
40

רחב הרצל



תרשים מגרש 1:250  
מצב קיים לפי רצ 176/11 ורצ ג/1



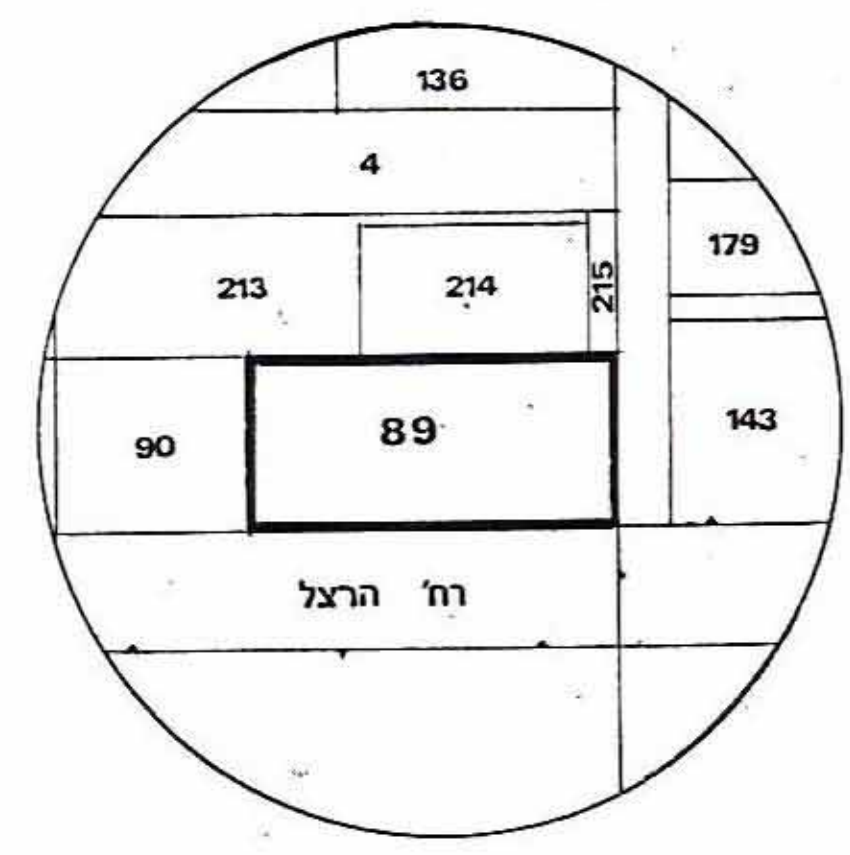
5/5  
16

רחב עין-הקורא

5/0  
40

רחב הרצל

תרשים מגרש 1:250  
מצב מוצע



תרשים סביבה 1:1250

מחוז : המרכז

נפה : רחובות

עיר : ראשון-לציון

גוש : 3933

חלקה : 89

שטח : 1.770 ד'

בעלות : חב' גוש 3933 חלקה 89 בע"מ

היזם : ועדה מקומית ראש"צ

עורך : אדריכל-מהנדס דורון פליישר

זליישר ד.  
מהנדס אדריכל  
ת"ת 793117  
10.1984  
תיקון - 4.85

עורך

יזם

בעלים

מקרא:

גבול התכנית

אזור מסחרי

קו בנין

זכות לדרך מעל לקרקע

חישובי שטחים:

מגרש בחטו	הפקעה	מגרש לזכיות % 70
1770 מר	590 מר	1239 מר

