


24.11.80

מרחב תכנון מקומי "אפיקי הירקון" תכנית שינוי מתאר אפ/192

מסמך ב'

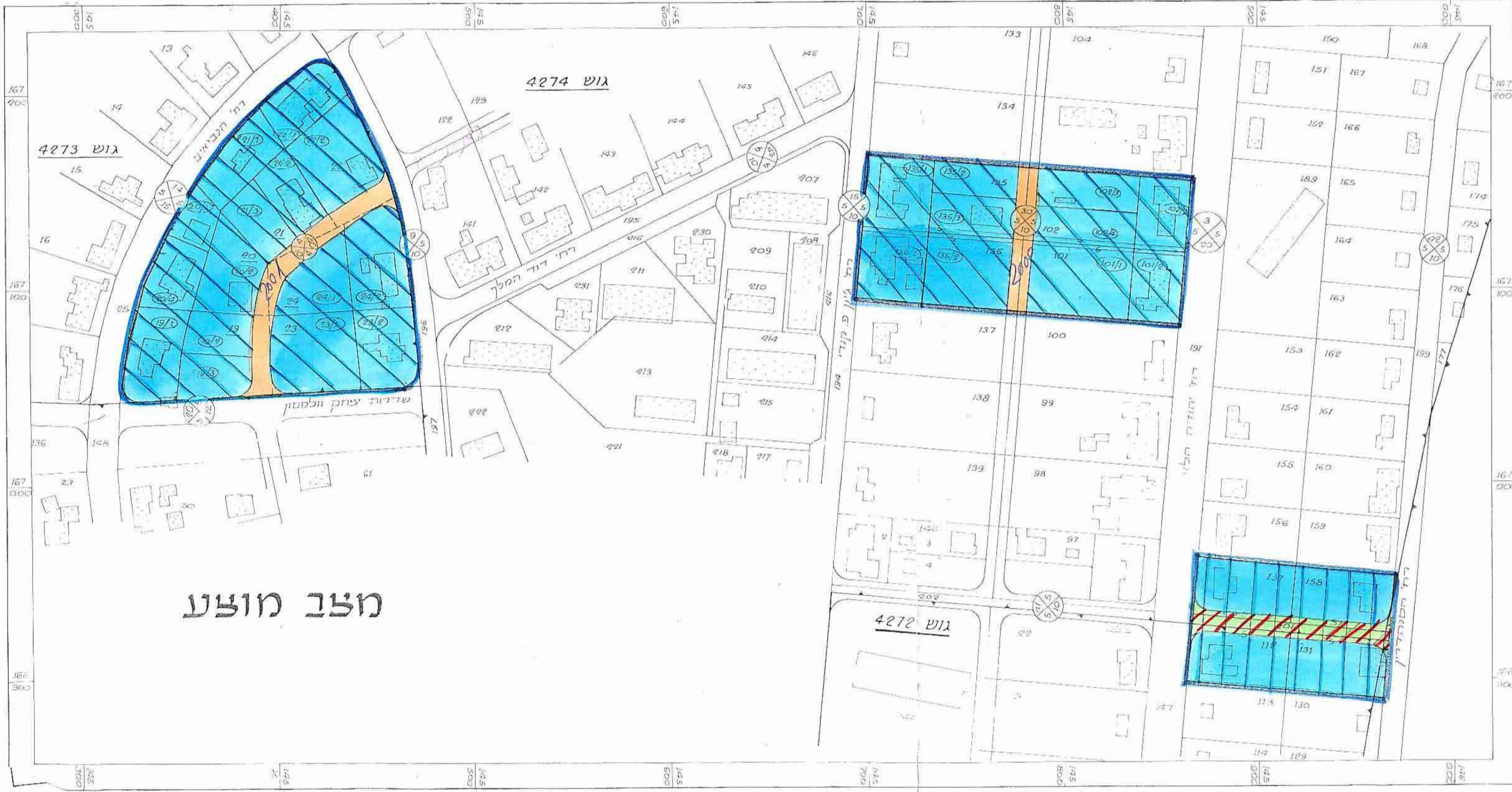


מחוז:	נפה:
המרכז:	נפת:
פתח תקוה:	מועצה מקומית:
ראש העין:	גוש 4272:
חלקות: 131, 132:	גוש 4273:
חלקות: 19-24:	גוש 4274:
חלקות: 101, 102, 135, 136, 157, 158, 201:	
מקום:	מקום:
ראש השן, בין הרחובות הנצי"ם, דוד המלך, וולפסון ג.פ. קנדי, יהודה הלוי, הסנהדרין:	בעלי הקרקע:
שונים:	היזם ומגיש התכנית:
המועצה המקומית ראש העין והועדה המקומית לתכנון ולבניה אפיקי הירקון:	שטח התכנית:
י. סינאי-ש. רוח, אדריכלים ומתכנני ערים בע"מ:	קנה מידה:
ד 36 900:	1:1250:

טווח-ניחול ומודע מסוקרין ונסים בע"מ
אשרת אשור
אושרה לטופף על ועדה מחוזית
ע"מ
חתימה



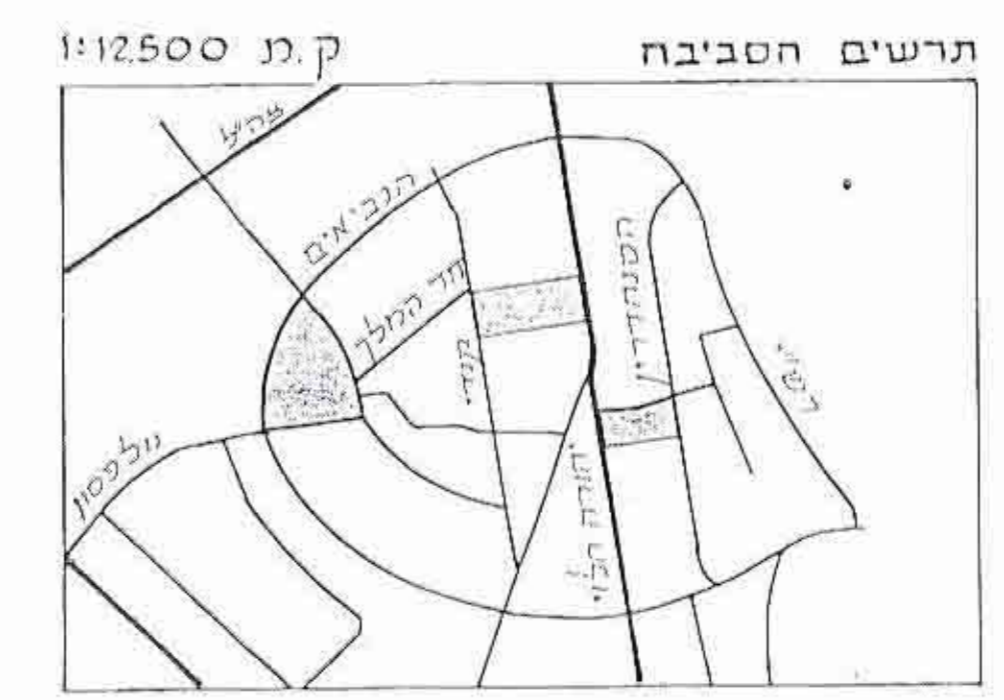
מצב קיים



מצב מוצע

טבלת ריכוז שטחים

יעוד	מוצב קיים	מוצב מוצע
	שטח ב-ד'	שטח ב-ד'
מגורים	32700	34950
שטח ציבורי/עסקי	930	515
דרכים	3270	1435
סה"כ	36900	36900



חתימת הועדה המחוזית		חתימת הועדה המקומית	
תאריך	25.10.87	תאריך	25.10.87
מס' לדיון בעדה המקומית	4.10.88	חתימת עורך התכנית	
מס' לדיון בעדה המחוזית	17.8.86		
מס' לדיון	15.3.87		

- גבול התכנית
- גבול גוש
- גבול חלקה קיימת ומס'
- גבול חלקה חדשה ומס'
- דרך משולבת קיימת
- דרך קיימת או מואשרת
- דרך מוצעת
- דרך לביטול
- חניה קיימת / מוצעת
- מספר הדרך
- קו בנין
- רוחב הדרך
- איזור מגורים ב'
- איזור מגורים ג'
- שטח לבניני ציבור
- שטח ציבורי פתוח/שבילים
- בנין קיים
- איזור מגורים א/1
- איזור מגורים א/2