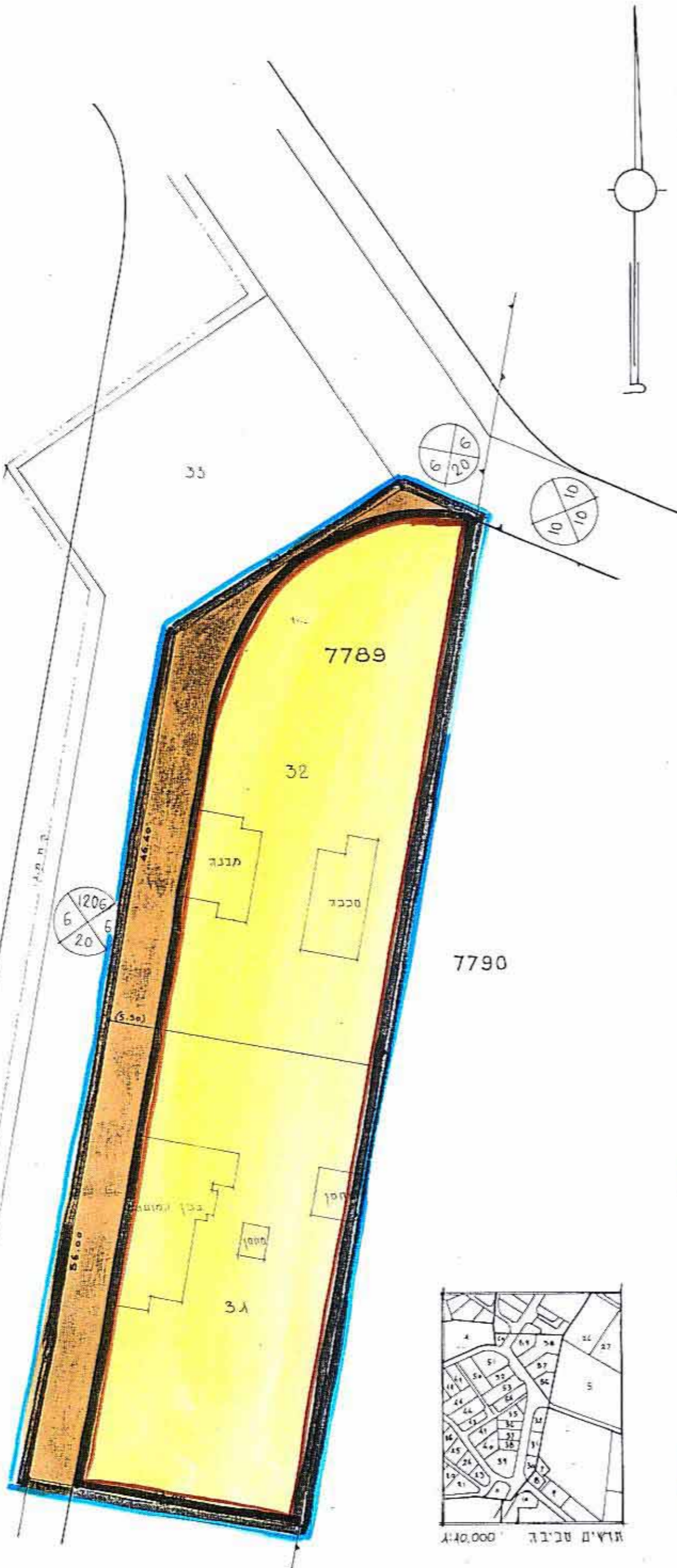


מחוז המרכז
 מרחב תכנון מקומי שרונים
 מזעפה מקומית תל-מונד
 תיקון תכנית מפורטת הצ/7/6
 בעל הקרקע: המועצה האזורית הדר-השרון
 המבקש: הועדה המקומית שרונים
 המתכנן: מחלקה טכנית של הועדה המקומית
 גוש 7789 חלקות 31, 32
 שטח התכנית: 3,835 מ"ר
 תאריך: פברואר 1970
 קני מידה: 1:500

בעל הקרקע

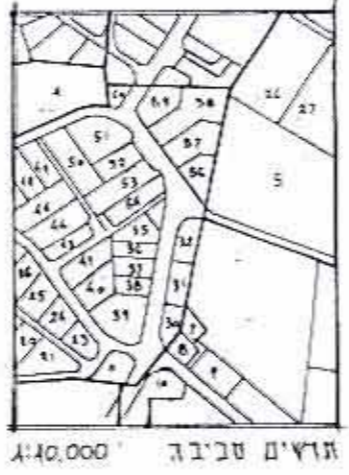
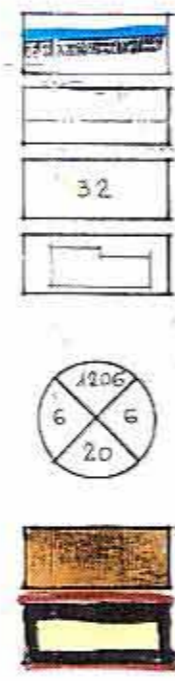
חתימת הרשות המקומית



סכרר הבנים
 חוק התכנון והבניה תשכ"ה-1965
 מחה לנוכל
 תוכנית מס' 10/2
 תאריך 6/7/70
 חתימת א. גולד
 הועדה המקומית בשיבת ח 10/2
 תאריך 19.5.71
 לחתימת המועצה לעיל
 סגן מנהל כללי לתכנון והטב ראש חוזר

חוק התכנון והבניה, תשכ"ה - 1965
 הועדה המקומית לתכנון ולבניה - שרונים/צפון-השרון
 תכנית מפורטת / מס' 10/2
 תאריך 6/7/70
 חתימת המועצה לעיל
 תאריך 19.5.71
 חתימת המועצה לעיל

- מקרא
- גבול התכנית
- קו חשמל
- מספר חלקה
- בנין קיים
- מספר הדרך
- קו בנין
- רוחב הדרך
- דרך קיימת
- אזור מגורים מיוחד



גודל 1:10,000