

8-10-80

מחוז המרכז  
 מרחב תכנון מקומי שרונים  
 מועצה מקומית תל-מונד  
 תכנית מפורטת הצ/5/9 (תיקון להצ/5/1 + 3/19/3)  
 המבקש: המועצה המקומית תל-מונד  
 המתכנן: המחלקה טכנית ליד הועדה  
 בעל הקדקה: מנהל מקרקעי ישראל  
 גוש 7800 חלקה 114, חלק חלקות 7, 90








תאריך:  
 יולי 1978

חוק התכנון והבניה, תשי"ח - 1965  
 יחידה הטכנית לתכנון ולבניה - שרת/מס' 9/5/37  
 תכנית מפורטת / מתא-מס' 9/5/37  
 גריסת חלקת קרקע מס'  
 נדונה כשייכה מס' 4/22/75 מיום 7-8-78  
 הוחלט להעביר לועדה המחוזית בהתאם להחלטות הוועדה.  
 משרד התכנון והבניה

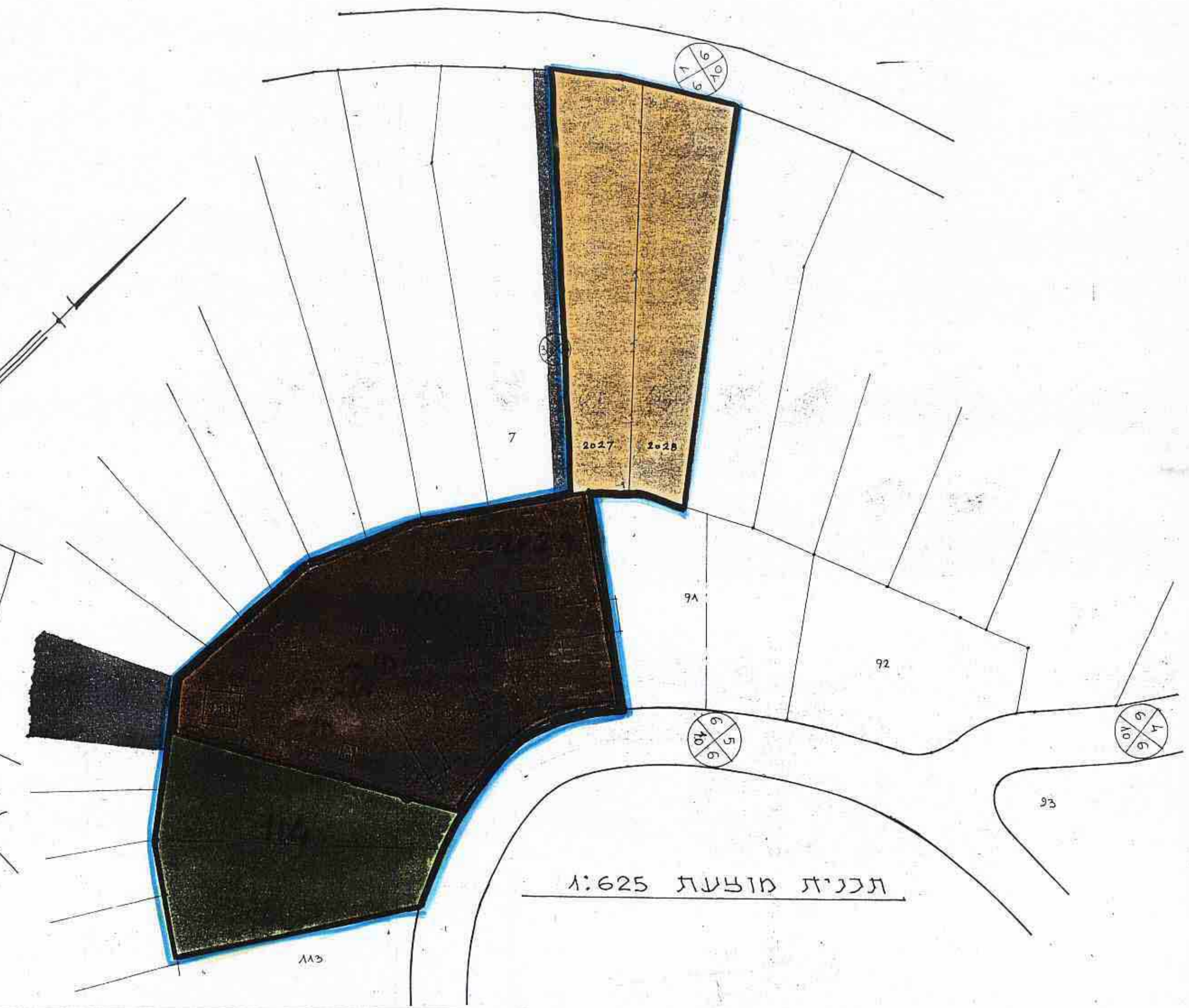

משרד הפנים  
 חוק התכנון והבניה תשנ"ה - 1965  
 מחוז \_\_\_\_\_  
 מרחב תכנון מקומי \_\_\_\_\_  
 תכנית מפורטת \_\_\_\_\_  
 הועדה המחוזית ביישובה ה \_\_\_\_\_  
 מיום \_\_\_\_\_ החליטה לתת חוק  
 לתכנית הנזכרת לעיל.  
 סגן מנהל כללי לתכנון \_\_\_\_\_  
 יושב ראש הועדה \_\_\_\_\_

אוטט על דקע תמורה מס 7-ח/44/68 וטכניות בניה של תיק 4384

מקרא

-  אזור מגורים א'
-  אזור מגורים ב'
-  אזור לבנין צבור
-  אזור צבורי פתוח
-  גבול התכנית
-  מספר חלקה
-  מספר מגרש ארעי

תכנית קיימת לפי הצ/5/1 א:1250



תכנית מוצעת א:625