

22.4.77
8400
מנהל
RA 1512

22.4.77

מרחב תכנון מקומי רעננה

תכנית מפורטת רע/1/15 ב'

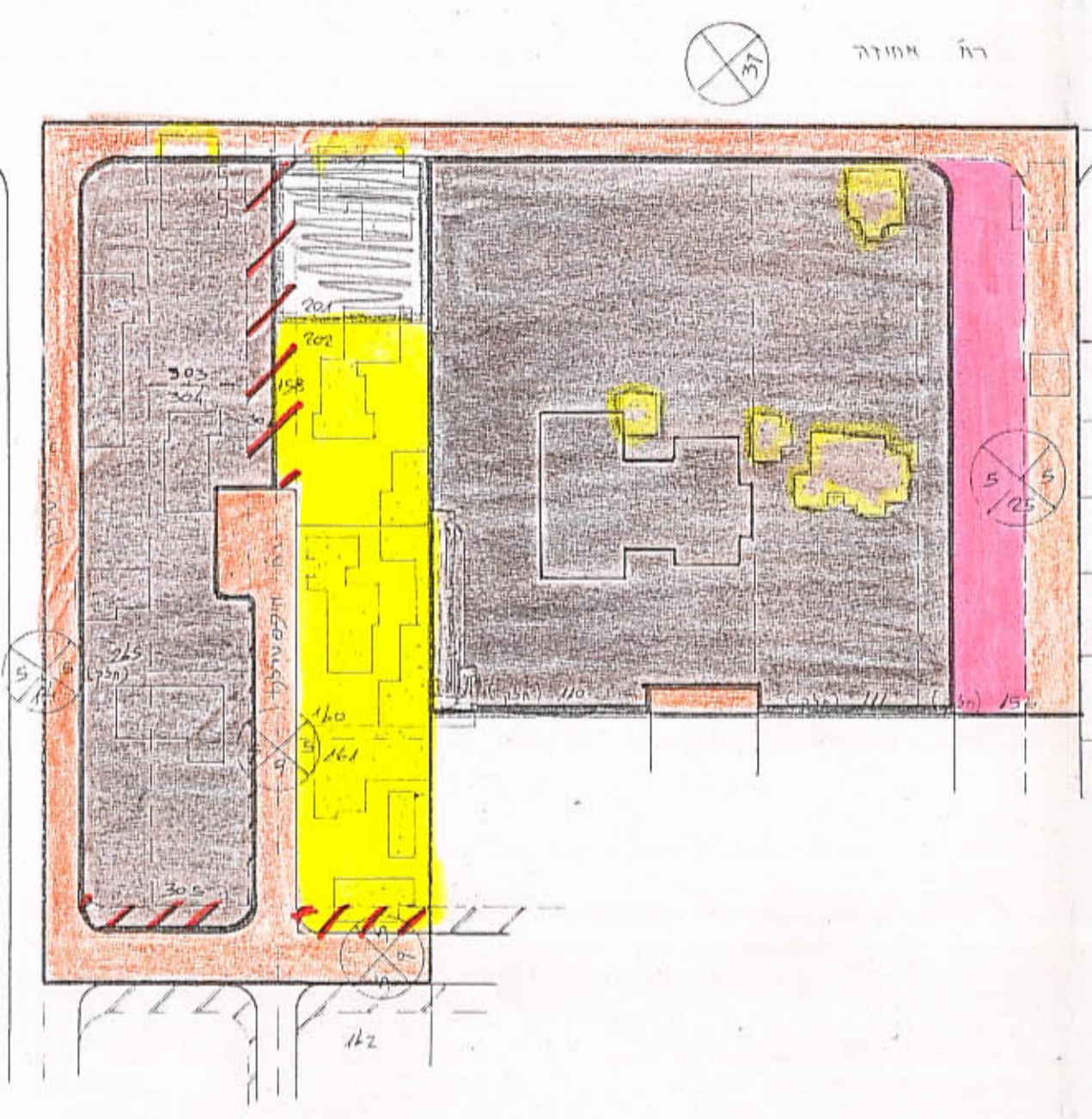
- מחוז : המרכז
- נפה : פתח תקוה
- ישוב : רעננה
- גוש : 6583
- חלקות : 110 (חלק), 111 (חלק), 156 (חלק), 160, 161, 201, 202, 265 (חלק), 303-306
- היוזם : הועדה המקומית לתכנון ובנייה רעננה
- בעלי הקרקע : שונים
- קנה מידה : 1 : 1250
- שטח התכנית : 27,242 מ²

110 (חלק), 111 (חלק), 156 (חלק), 160, 161, 201, 202, 265 (חלק), 303-306

משרד הפנים
חוק התכנון והבניה הע"מ - 1965
מחוז : המרכז
מרחב תכנון מקומי : רעננה
תכנית : מרחב תכנון מקומי
הועדה המחוזית בישיבתה ה : מס' 15/15
מוע"מ : 20.3.77 - החליטה לתת הוקף
להכנת ולנכרה לע"מ.
מנכ"ל משרד הפנים : יושב ראש הועדה
מנכ"ל משרד הפנים : יושב ראש הועדה
מנכ"ל משרד הפנים : יושב ראש הועדה

- מ.ק.א.
- אזור מגורים נ
- שטח ציבורי
- אזור מסחרי
- בענים להריסה
- דרך קיימת
- דרך חדשה
- דרך לביטול
- שטח לתכנון בעתיד
- גבול התכנית

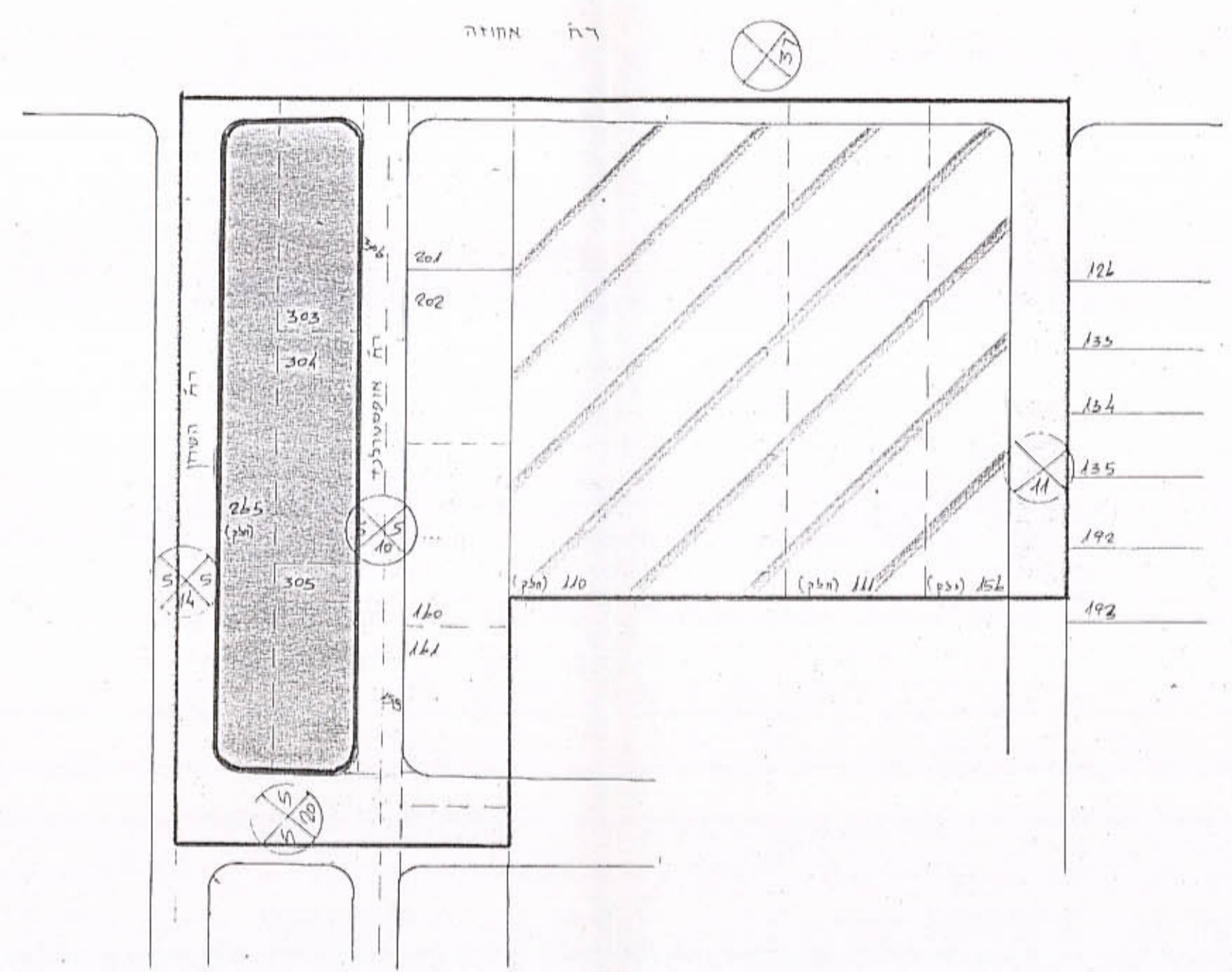
התכנון והבניה הע"מ - 1965
מקומית ויישון ולבניה רעננה
רע/1/15 ב'
יום מס' : 29/3/77 - מס' 20.4.77
החלטת : מס' 15/15
מנכ"ל משרד הפנים : יושב ראש



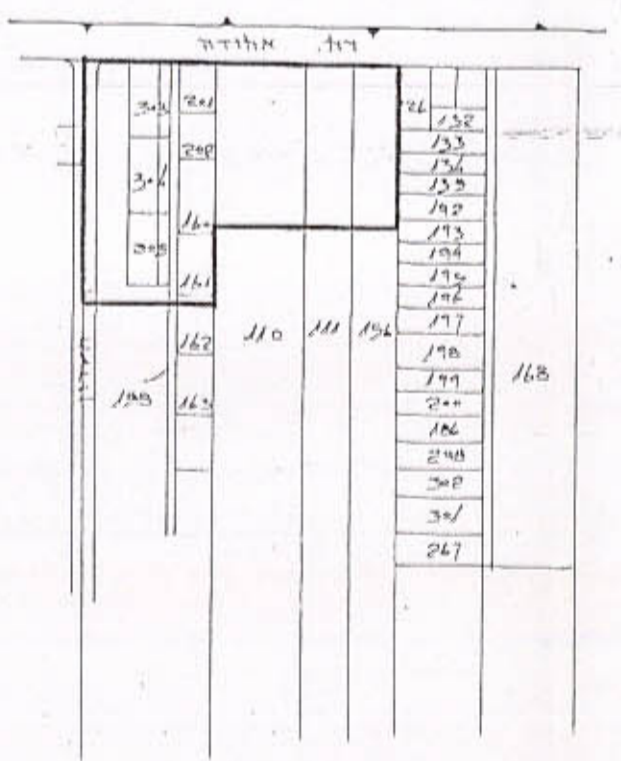
מצב מוצע

טבלת שטחים - מצב מוצע

שטח במ ²	יעוד	מס' חלקה
5,444	ש.ב.צ.	265 (חלק), 303, 304, 305
880	מסחרי	201, 202
3,136	מגורים נ	160, 161
11,000	ש.ב.צ.	110 (חלק), 111 (חלק), 156 (חלק)
20,460	סה"כ	



מצב קיים



תרשים סביבה 1:5000