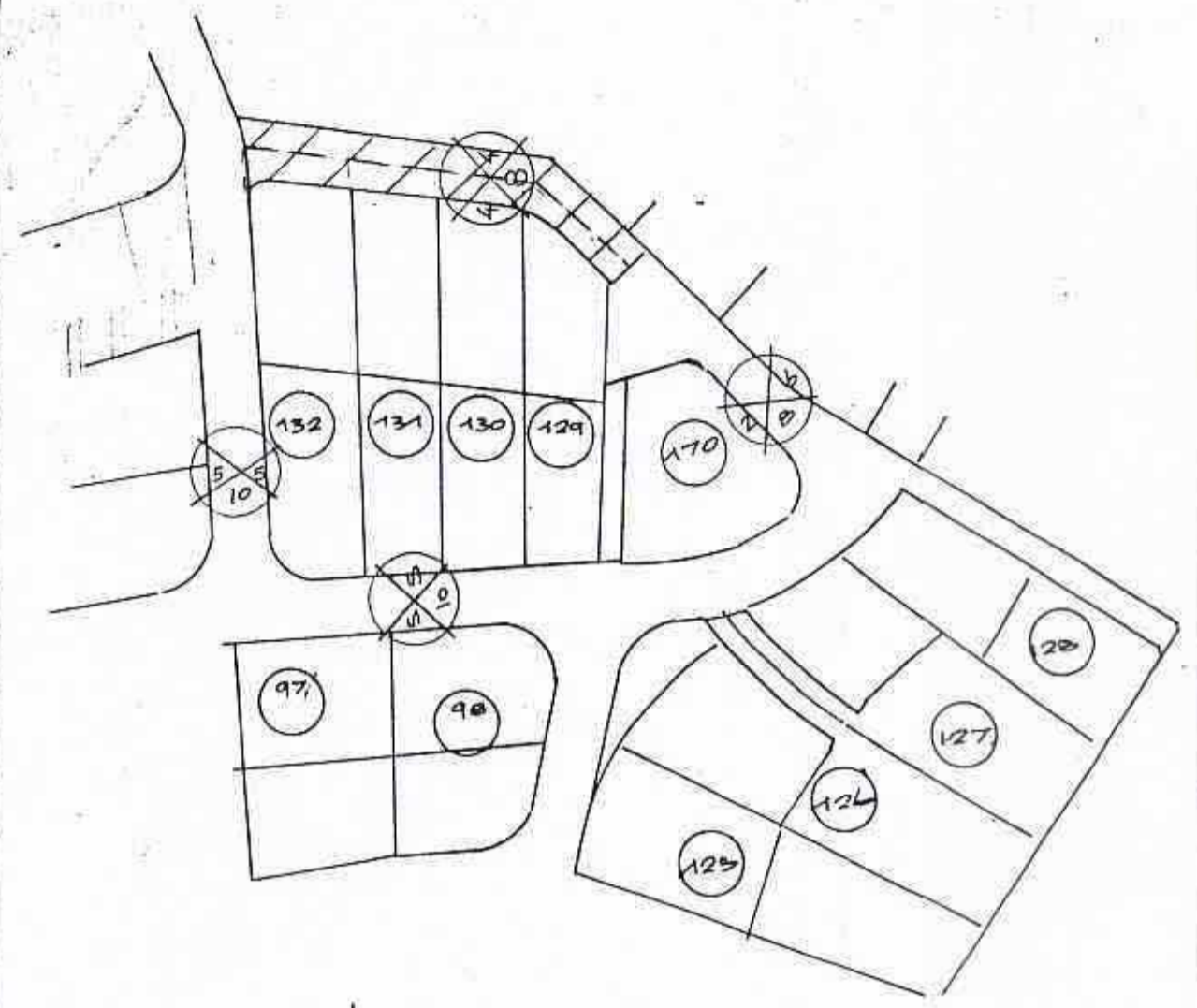


ועדה המקומית לתכנון ובינוי  
מחוז המרכז  
צפון השרון  
תש"פ 1987  
נתקבל

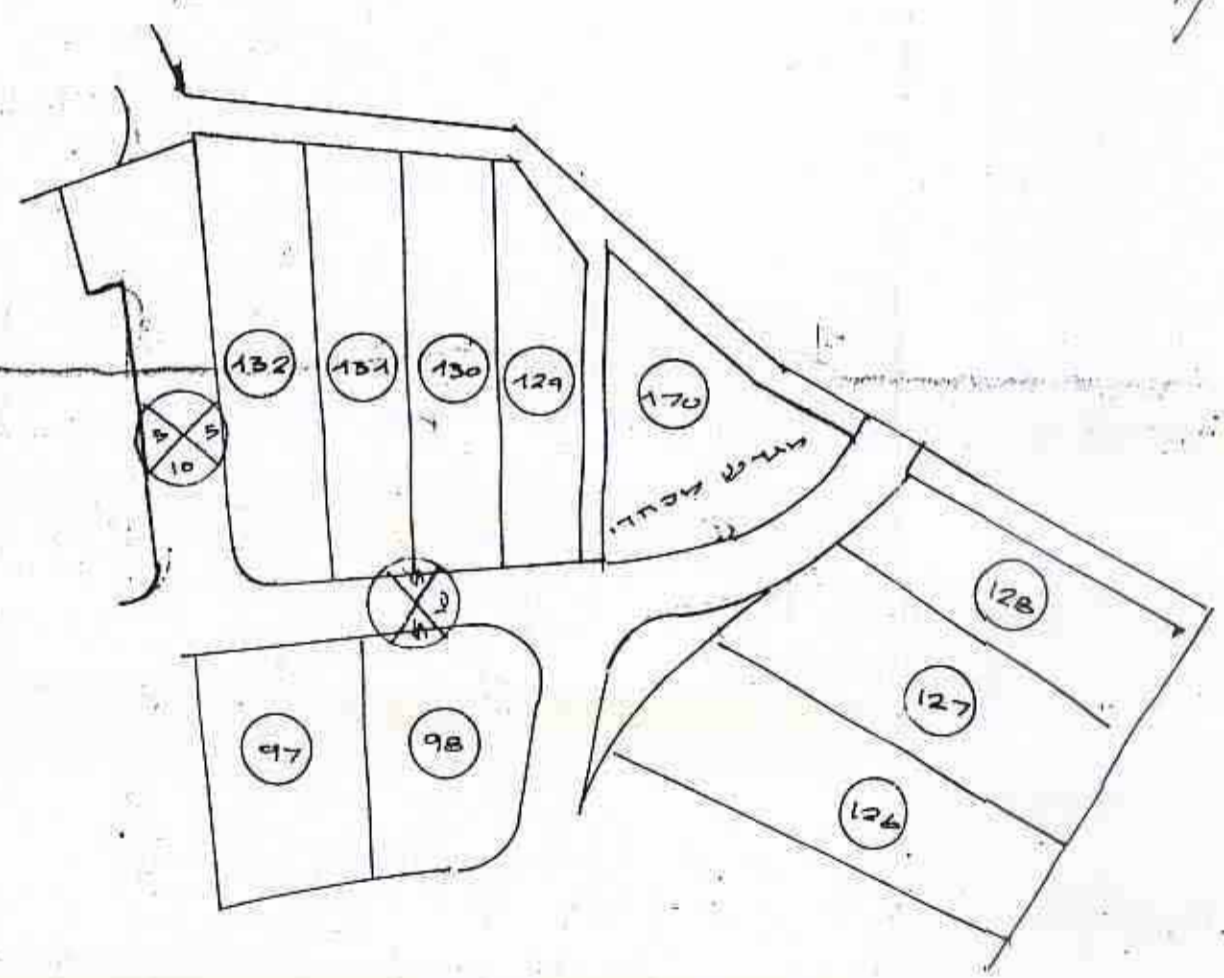
מחוז המרכז  
מרחב תכנון מקומי "שרונים"

# שינוי למתאר הצ/5/1-57

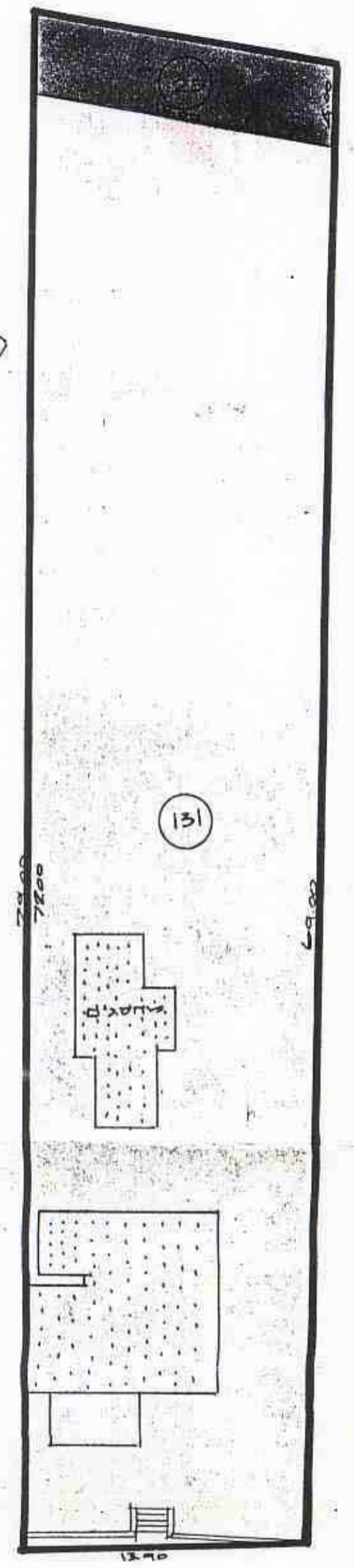
שינוי לתכנית מפורטת הצ/5/1  
גוש: 7799 חלקה: 131 וחלק מחלקה 25  
היזום: רחל ומנחם דואני  
בעל הקרקע מ.מ.י. ומ.מ.מ. מקומית תל-מונד  
שטח התכנית: 1.078 מ"ר  
קנה מידה: 1:250  
חתימות:



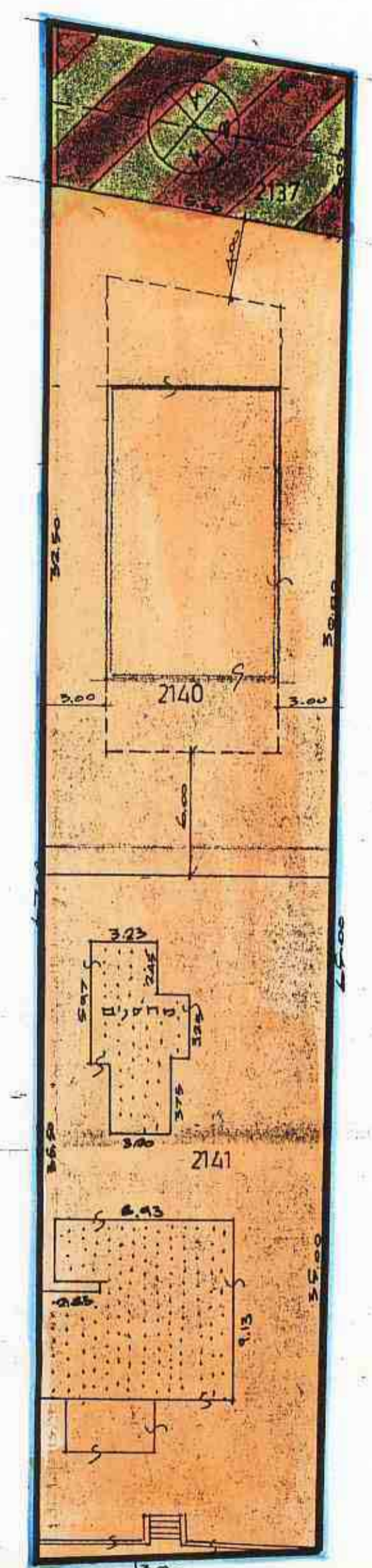
חרשים הסביבה 1:250 לפי ת.ב.ע.  
מוצעת הצ/5/1-9



חרשים סביבה 1:250  
לפי ח.ב.ע. בחוקף הצ/5/1



מצב קיים 1:250



מצב מוצע 1:250

טבלת שטחים - מצב חדש


יעוד	מס' מגרש	במ"ר	השטח באחוזים
מגורים א'	2140	500	46.382
דרך משולבת	2141	458	42.486
סה"כ	2137	120	11.132
		1078	100.000

נאודע-ניחול ומידע מקרקעין וכספים בע"מ  
אימות אישור  
אושרה לתוקף ע"י ועדה  
שם  
חתימה


מסדף הפנים  
זרק התכנון והבניה תשכ"ה-1965  
מחוז המרכז  
מחוז המרכז  
מחוז המרכז  
מחוז המרכז

חוק התכנון והבניה תשכ"ה - 1965  
חוקה הכ"ח לחכ"י י"ח י"ח  
מס' 71-5/30  
מס' 71-5/30  
מס' 71-5/30  
מס' 71-5/30

- מקרא
- גבול התכנית
  - אזור מגורים א'
  - שביל וש.צ.פ.
  - דרך משולבת חדשה
  - בית קיים
  - בינוי עירוני מוצע למבנה עיקרי
  - מס חלקה קיימת
  - מס מגרש חדש
  - קו בנין למבנה עיקרי



על רקע מפת מצבית של מודד מוסמך איתן צפריר 25.1.1984



ירי גולדברג - דב סנדובסקי  
אדריכלות ותכנון ערים  
רח' מסקוב 61, רמת השרון  
ת"ד 47236, ס"פ 485065

תאריך: נובמבר 1985