

מרחב תכנון מקומי 'הדרים'

תכנית מכורטת הר/193/3

שנוי לתכנית מתאר R-6

מחוז המרכז

נפה פתח-תקוה

מקום הוד השרון (הדר)

לוח שטחים

שטח החלקה נטו במר.	הפרשות במר.				השטח במר.	חלקה
	הפרשות באחוזים	סה"כ הפרשות	בנין צבור	דרכים		
2057	40.00	1371	885	486	3428	48

גוש 6442 חלקה 48 שטח התכנית 3428 מר.
 היוזם - "הדרים" המבצע - הבעלים
 הבעלים: ש. אליאס, ח. בר-כוכבא, י. ברנע
 המתכנן: ש. קלנר

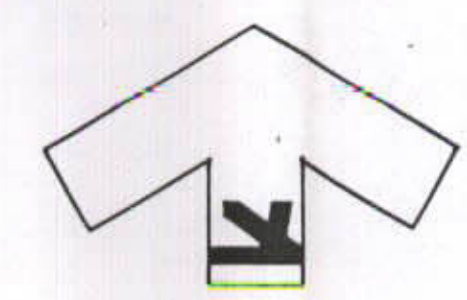
חלוקה למגרשים

שטח במר.	48/1	48/2	48/3
סמון המגרש	1029	1028	885

הערות:
 1. חשוב השטחים נעשה לפי מדידה בק"מ.
 2. אי התאמות של עד 4% בשטחים (או במידות לא תחשב לסטיה מהתכנית.



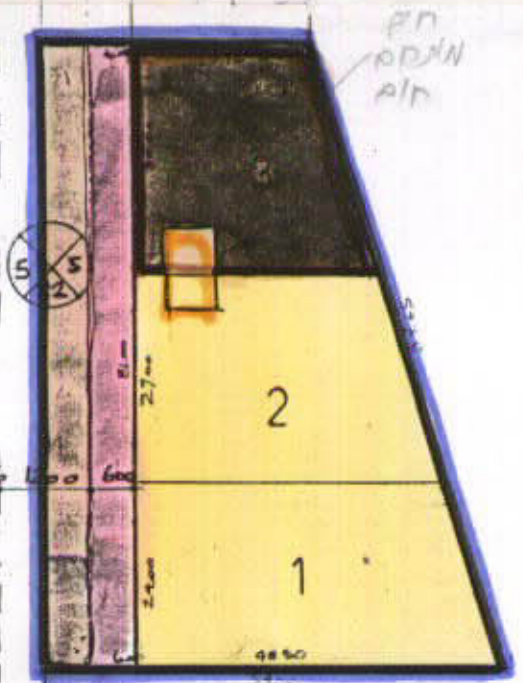
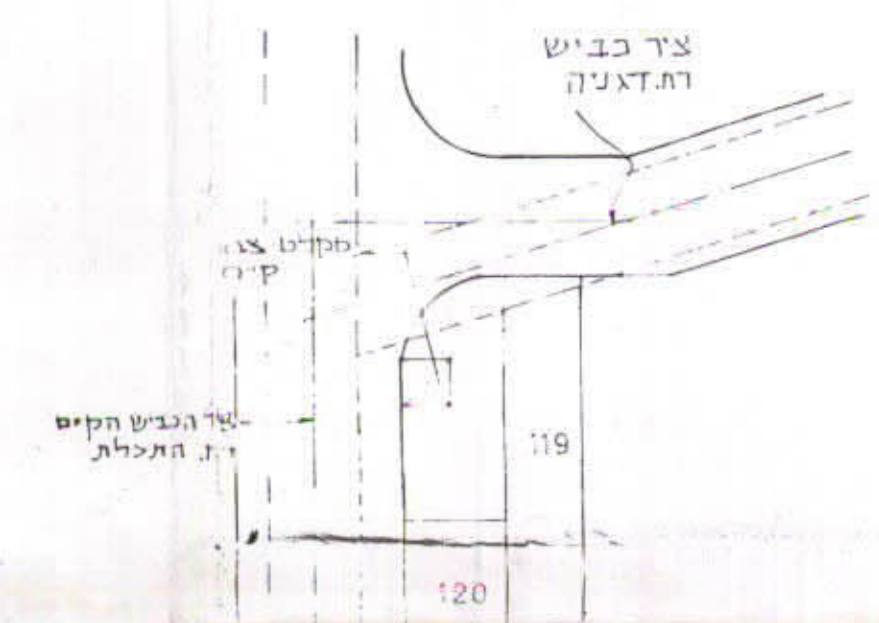
תרשים הסביבה
 ומצב קיים R-6 פתוח
 1:2500



משרד הסנים
 חוק התכנון והבניה תשכ"ה-1965
 מחוז מרכז
 מרחב תכנון מקומי הדרים
 תכנית מכורטת מס' 3/193/3
 הועדה המחוזית ביישובתה 4514
 מיום 20.7.83 החליטה לתת תוקף לתכנית הנזכרת לעיל.
 יושב ראש הועדה ש. קלנר

מקרא

- אזור מגורים א
- אזור לבנין צבור
- דרך קיימת
- דרך חדשה
- מספר הדרך
- קו בנין
- רוחב הדרך
- מבנים להריסה
- גבול התכנית
- דרך לבטול



אשורים

הבעלים: ש. קלנר - אדריכל
 המתכנן: סמס היק 6 הדרהש
 מל: 052-22933

משרד הסנים
 חוק התכנון והבניה תשכ"ה-1965
 הועדה המחוזית לתכנון ובינה הדרים
 תכנית מכורטת מס' 3/193/3
 רש"מ 4514 מס' R/6
 ביישובתה 191 מיום 28/9/82
 החלטת: לשמלע לועדה המחוזית להקעדה
 מתקם וליטח יושכר ון תועה

תכנית מוצעת

קיים - R-6 פתוח
 1:1000