מרחב תכנון מקומי רעננה
מחוז המרכז

משרד הפנים
מינהל מחוז המרכז — רמלה
2 -08- 1988
נתקבל
תיק מס'

תכנית: רע/ 1/ 295
שינוי לתכנית: רע/1/4
נפה: פתח תקוה
גוש: 6586
חלקה: 691
יוזם התכנית: ועדה מקומית לתכנון ובניה רעננה
המתכנן: אברהם שמר-אדריכל
בעלי הקרקע: מרום השרון
ק.מ.: 1:250 1:2500
שטח התכנית: 825 מ"ר

משרד הפנים
הוק התכנון והבניה תשכ"ה—1965
מחוז ...
מרחב תכנון מקומי ...
תכנית ... מס' 295/1/ ...
הנשיה המחוזית בישיבתה ...
מיום ... 26 ... ההליטה לתת תוקף
לתכנית הנזכרת ...

מקרא:

- גבול תכנית
- אזור מגורים מיוחד
- אזור מגורים ג'
- מבנה קיים
- מספר הדרך
- קו בנין
- רוחב הדרך
- תימות:

היוזם: המתכנן: בעלי הנכס:

אבו הם שמר-אדריכל
י. ידה הלוי 68 רעננה
טל. 052-452129

מרום השרון בע"מ

הוק התכנון והבניה, תשכ"ה-1965
מועצה מקומית לתכנון ולבניה רעננה
תכנית 295/1/ 17
בישיבה מס' 12/86 מיום 5.8.86
הוחלט
מזכיר ... יושב ראש

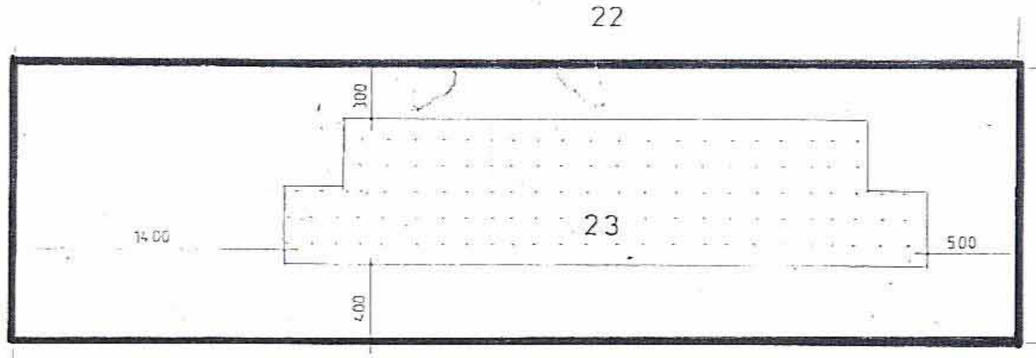

מצב קיים 1:250

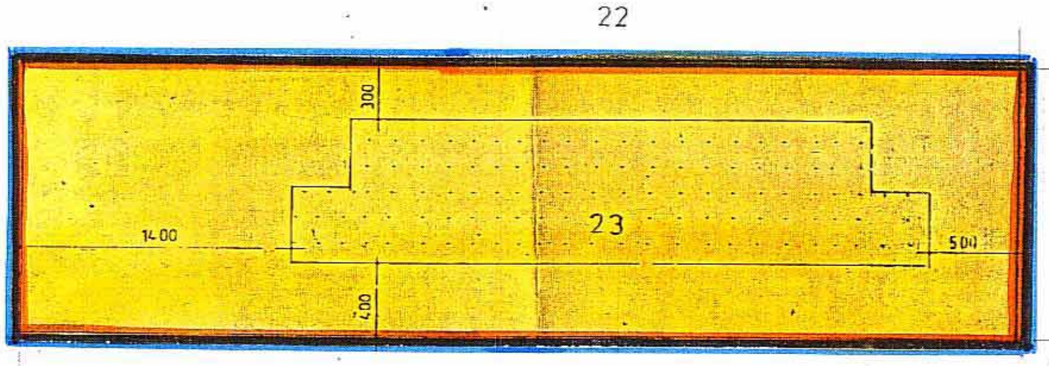

מצב מוצע 1:250

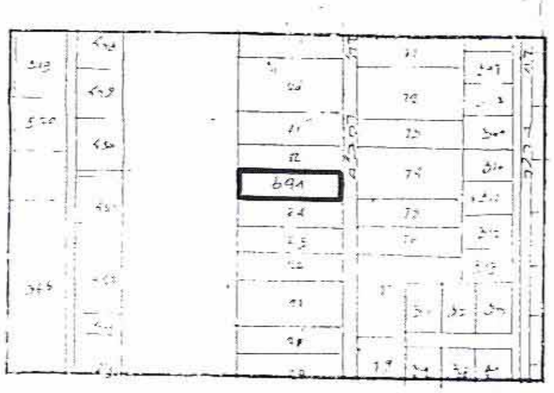

תרשים סביבה 1:2500