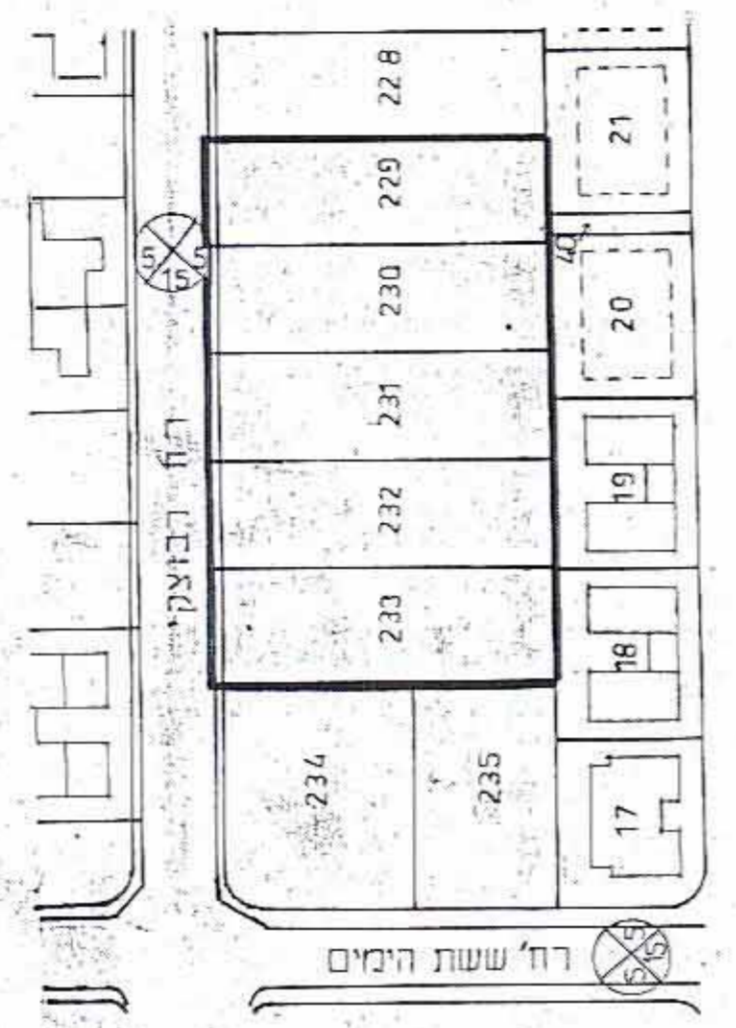
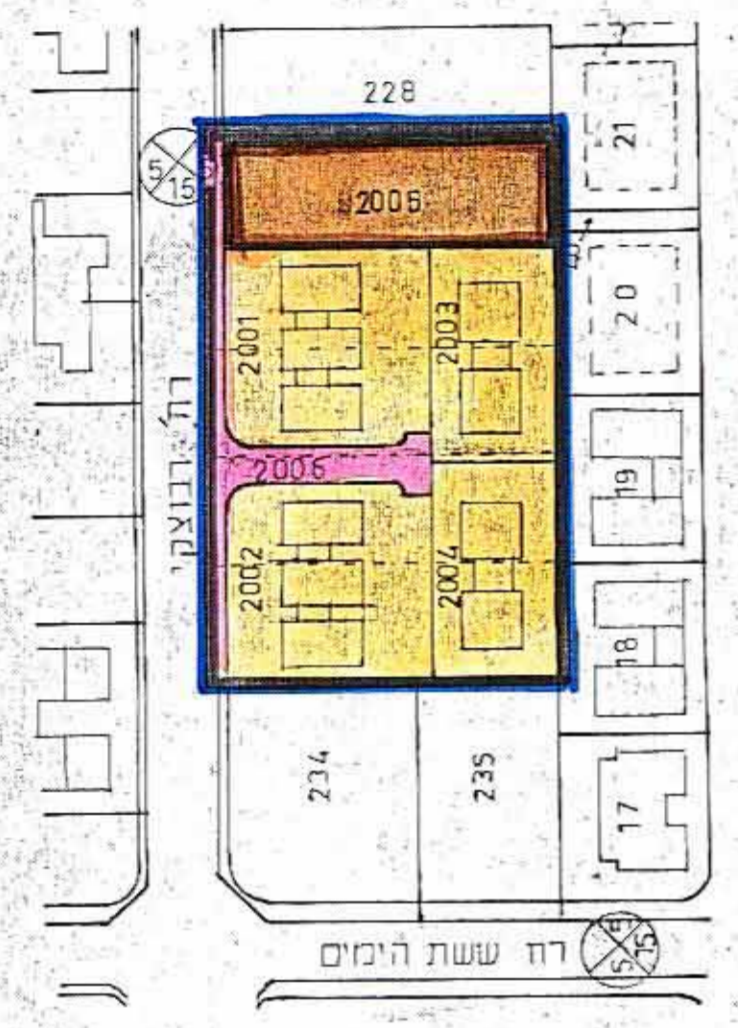


תכנית מס' רע/ו/171 ד'
 שנוי לתכנית מתאר רע/ו/171א' ותוכנית רע/ו/171
 אחוד וחלוקה לפי סימן ז' סעיף 125 לחוק התכנון והבניה תשכ"ה-1965

מצב מוצע

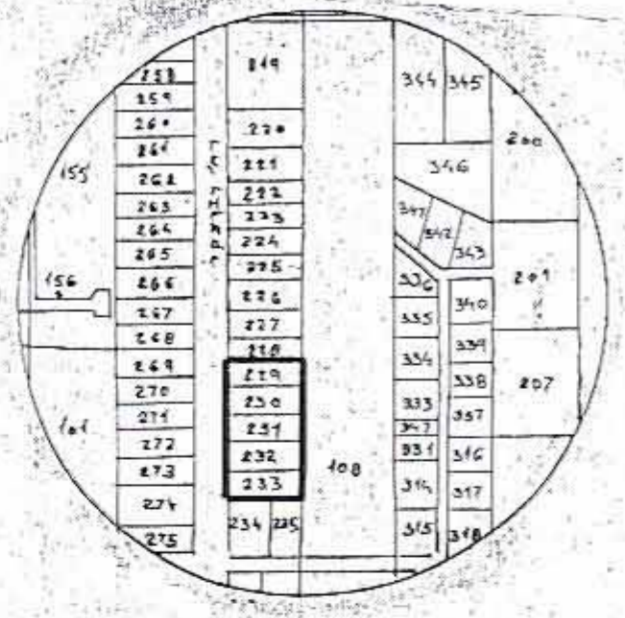
מצב קיים

ק.מ. 1:1250



תרשים סביבה

טבלת שטחים



ק.מ. 1:5000

מצב מוצע			מצב קיים		
שטח מוצע	מס' מוצע	שטח	שטח	מס' חלקה	גוש
אזור מגורים א'	2001	1,125	1,018	229	6581
אזור מגורים א'	2002	1,125	1,018	230	
אזור מגורים א'	2003	750	1,018	231	
אזור מגורים א'	2004	750	1,018	232	
ש.ב.צ.	2005	981	1,018	233	
דרכים	2006	361			
		5,092	5,092	סה"כ שטח	

הערה: השטחים הם משוערים ויכולים להשתנות אחרי הכנת תכנית לצרכי רשום.

נושד הפנים
 חוק התכנון והבניה תשכ"ה-1965
 תח"מ 527/2
 מרחב תכנון מקומי רע/ו/171 ד'
 תוכנית מקומית רע/ו/171א'
 מס' 18786
 מועצה מקומית רעננה
 חתום: [Signature]
 מועד: 2.9.85
 מקום: [Signature]

- המרכז
- פתח-תקוה
- רעננה
- 6581
- 229-233
- 5,092 מ"ר
- בעלים שונים
- הועדה המקומית לתכנון ולבניה, רעננה
- מח' טכנית - עיריית רעננה

- מחוז
- נפה
- עיר
- גוש
- חלקות
- שטח התכנית
- בעל הקרקע
- יזם התכנית
- מחבר התכנית

מספר תכנית: 18786
 תאריך: 2.9.85
 מועצה מקומית רעננה

מקרא

- גבול התכנית
- אזור מגורים א'
- ש.ב.צ.
- דרך מוצעת
- מספר הדרך
- קו בנין
- רוחב הדרך
- אחוד וחלוקה מחדש

חוק התכנון והבניה תשכ"ה-1965
 מועצה מקומית רעננה
 תכנית מס' רע/ו/171 ד'
 ברישום מס' 18786
 תאריך: 2.9.85
 חתום: [Signature]
 מועד: 2.9.85
 מקום: [Signature]

חתימות