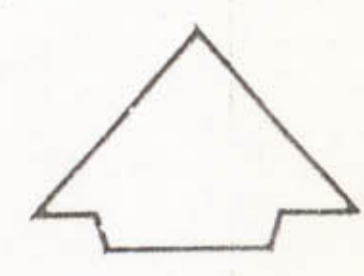


8400
מכרז
PN 0481
RASB

מרחב תכנון מקומי רעננה

תשריט מוצורף לתכנית מס' דע/ו/18

שנוי לתכנית הכותאר מס' דע/ו/א

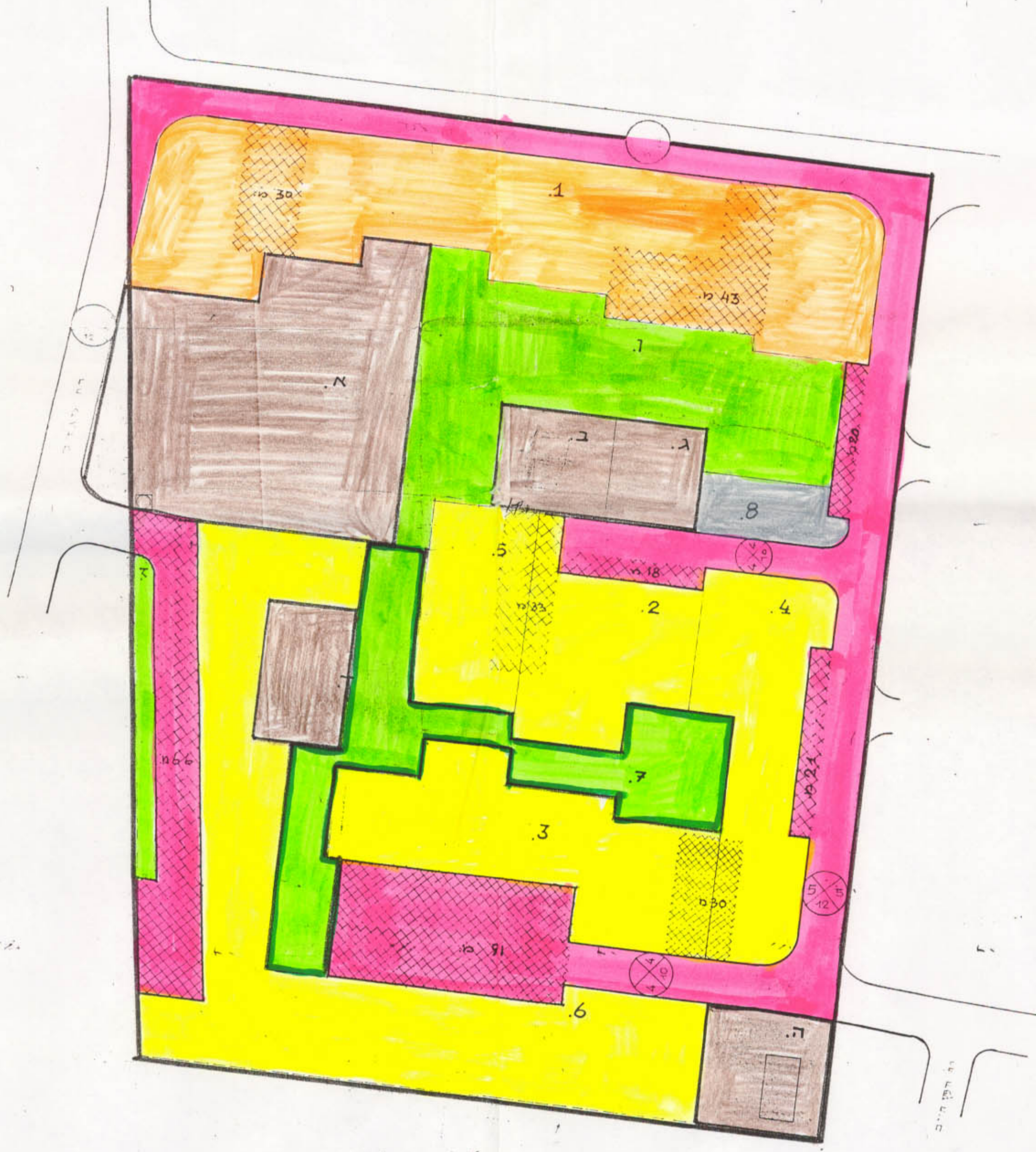


1 : 1000


משרד הפנים
חוק התכנון והבניה תשכ"ה - 1965
מחוז המרכז
מרחב תכנון מקומי
תכנית מס' 48/110
הועדה המחוזית ביישובה ה
30.12.78
תחליטת לתת תוקף
לחכית המכרז לעיל.
סגן סגן-כללי לתכנון
יודב ראש הועדה

מחוז המרכז
כפר פנת תקווה
עיר רעננה
גוש 7654
חלקת 97

שטח התכנית 58285
בעל הקרקע ואו חוכר: הסוכנות היהודית - קרן היסוד
זיהוי לטובת בנין
עורכי התכנית: ר. לוי, ב. לוי, א. לוי, א. לוי
לא יא און עזרה כי
בנין 75%

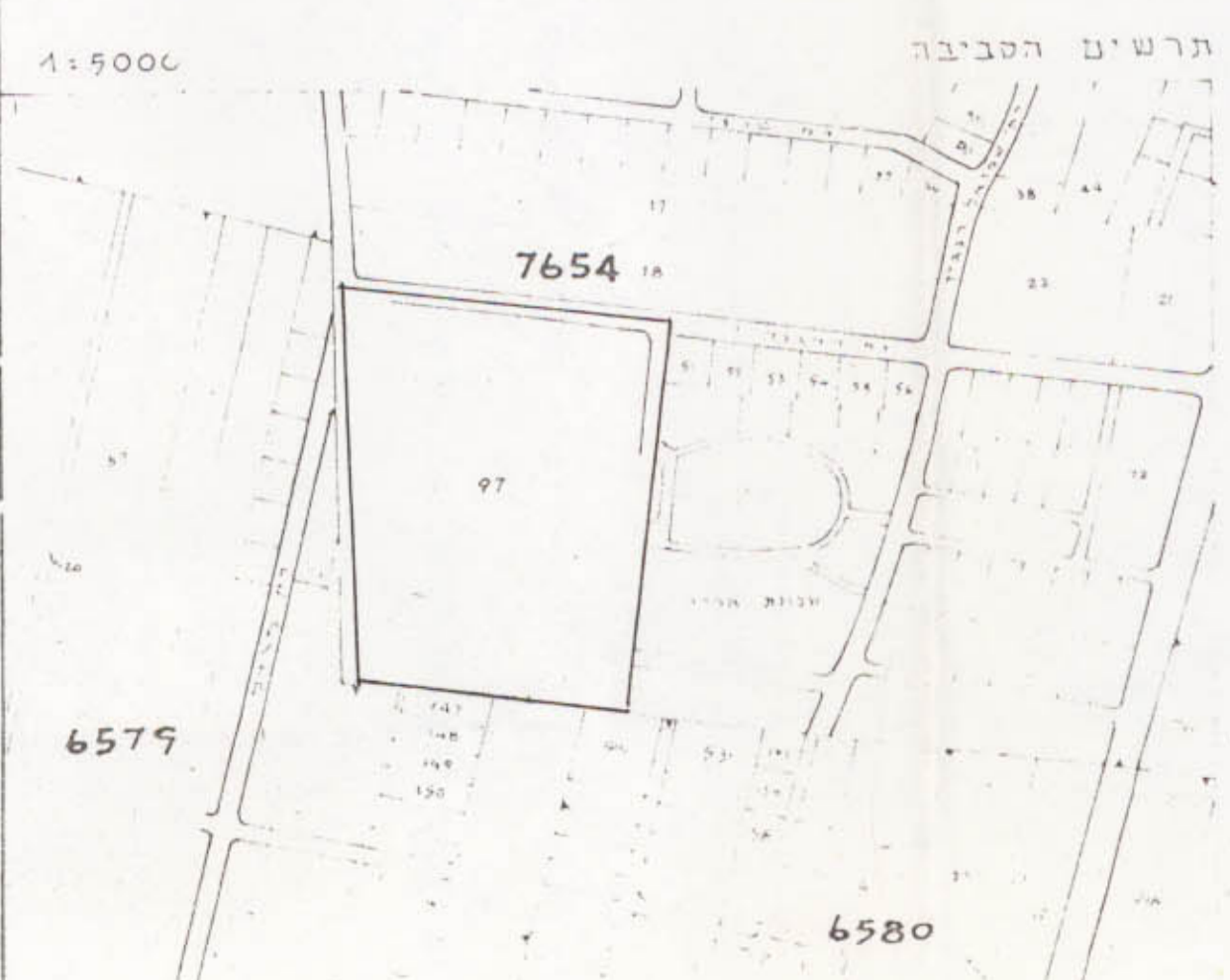


מקרה:



- צבוב ותכנית
- אזור מגורים ג
- שטח פרטי כותוח
- יחידה מגורים פנתה
- יחידה מגורים
- דרכי רחוב
- חלקה צבורית
- מספר הדרך
- יחידה לבנין
- קוגש לבינין צבורי
- היחידה פרטית
- מגדש צבורי

זיהוי מס' בעל ואו חוכר הקרקע:
דיווח
עורכי התכנית:



מגרש מס'	הינוד	שטח בד'	סה"כ שטח	%	גובה בנין	מס' יחידות	חניה צבורית פרטית
1	אזור מגורים ד	7930			4	108	73
2	אזור מגורים ג	2137			3	24	15
3	אזור מגורים ג	3463			3	48	15
4	אזור מגורים ג	2995			3	42	15
5	אזור מגורים ג	1725			3	48	18
6	אזור מגורים ג	8183			3	108	
7	שטח פרטי כותוח	3820					
8	יחידה מסחרית	756	21009	53.3			20
א	מגדש לבנין צבורי	6103					
ב	"	960					
ג	"	780					
ד	"	1050					
ה	"	1425	10018	17.3			
ו	שטח צבורי כותוח	5624		9.6			
ז	דרכים	11637		19.8			
סה"כ		58285		100.0		348	136

חוק התכנון והבניה תשכ"ה - 1965
י. זה מס' תכנון והבניה רעננה
תכנית מס' 48/110
כיישוב מס' 3/3
סיום 23.2.78
החלטת מס' 100/78
החלטת מס' 100/78
יודב ראש