

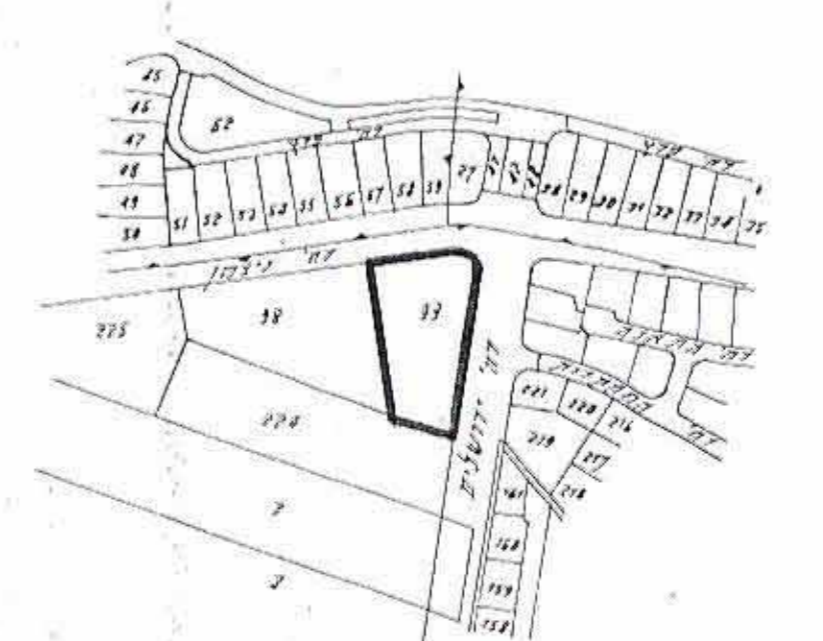
4.504.722  
14 DEC 1965

**מרחב תכנון מקומי דעננה**  
**תכנית מתאר מס' דע/ו/158 א'**  
שינוי לתכנית מתאר דע/ו/א' ותכנית דע/ו/158

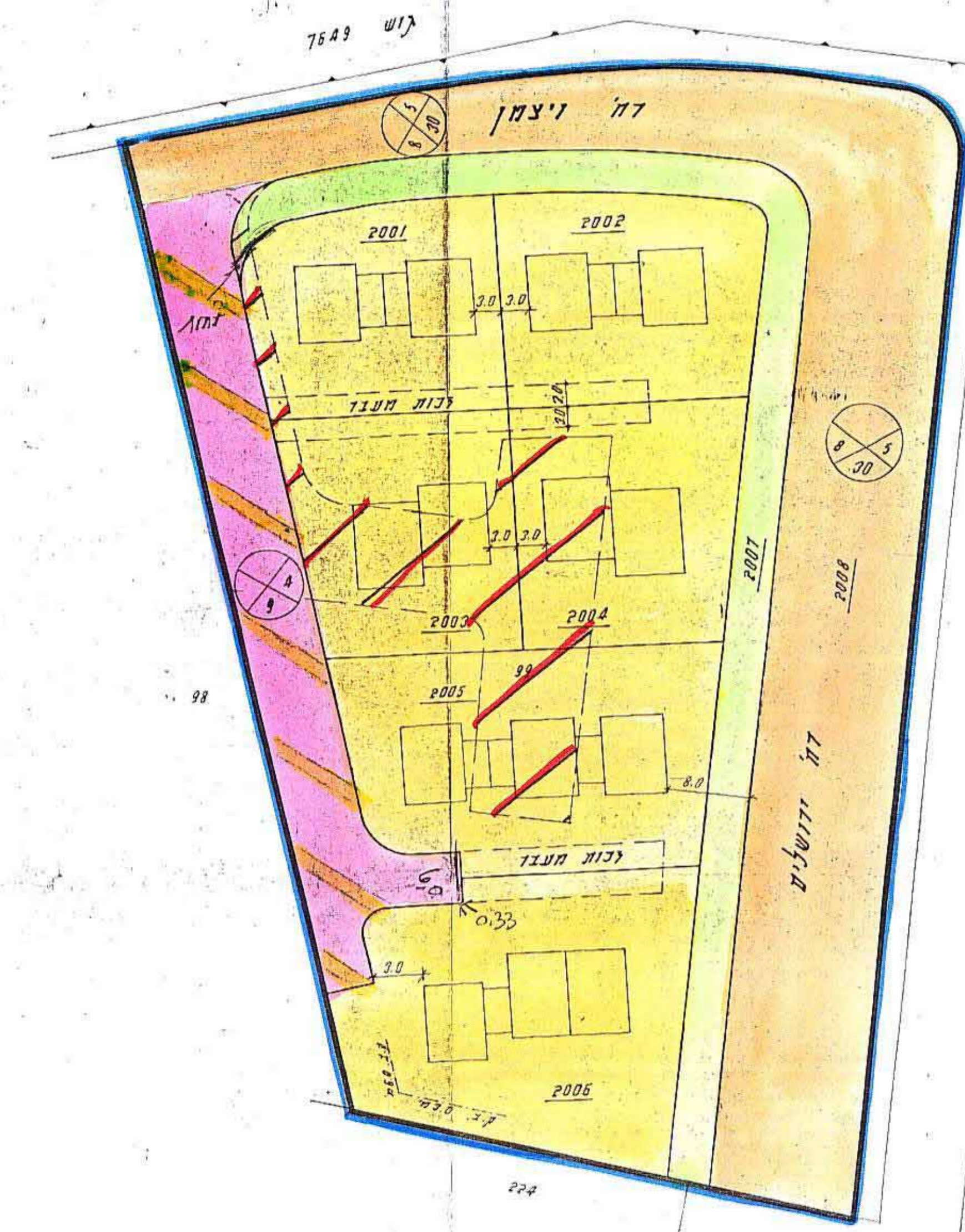
מחזור  
נעה  
ערד  
גוש  
חלקה  
שטח התכנית  
בעל-הקרקע  
היועץ  
ק"מ

המרחב  
פ"ת  
דעננה  
7651  
99  
10.320 ד'  
פפר  
הועדה המקומית לתכנון ובנייה, דעננה  
1:500

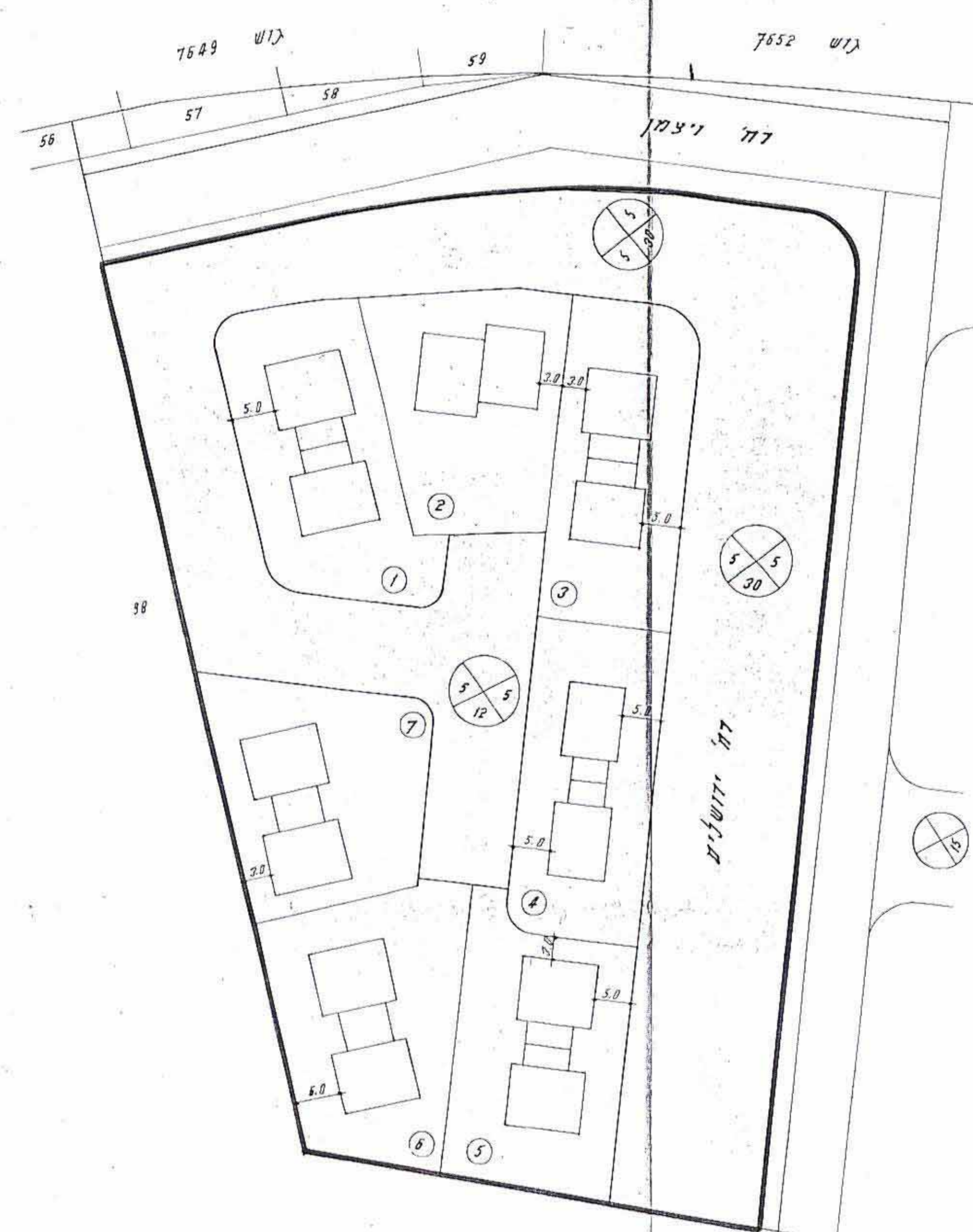
משרד הפנים  
חוק התכנון והבניה חס"ח-1965  
מחוז...  
מרחב התכנון...  
תכנית...  
הועדה המקומית...  
תאריך...  
שם...  
מס'...



הדושים שביבה  
ק"מ 1:5,000



מזע 1:11,111



מזע קיים

**טבלת שטחים**

מזע קיים	מזע מוצע	מס' חלקה	שטח זדונע	ייעוד
		2001	0.750	מגורים א
		2002	0.750	"
		2003	0.750	"
		2004	0.750	"
		2005	1.125	"
		2006	1.250	"
		2007	0.929	ש.צ.פ. - ייעוד לט
		2008	4.015	עזרים ציבוריים
ערך שטח קיים 10.320 ד'	ערך שטח מוצע 10.320 ד'			

- מקרא:**
- גבול התכנית
  - מס' חלקה קיימת 99
  - מס' חלקה מוצעת 2001
  - דרך קיימת
  - דרך מוצעת
  - דרך משולבת
  - אזור מגורים א'
  - ש.צ.פ.
  - דרך לציטול

חוק התכנון והבניה חס"ח-1965  
מועצה מקומית לתכנון ולבניה דעננה  
תכנית...  
תאריך...  
שם...  
מס'...