

מחוז המרכז
מרחב תכנון מקומי 'זמורה'

תכנית זמ 82/598
בהתאם לתכנית זמ 64/598

המקום	גן יבנה
גוש	562
חלקות	7
ק"מ	1:2500 - 1:625
יוזם	ע"ד בנימין גילת
בעל הקרקע	ע"ד בנימין גילת ואחרים
עורך התכנית	מהנדס אלכס וייזניצ'צו-אדל'צו-דיקר
שטח התכנית	7,988 דונם

מקרא	
גבול התכנית	אזנר מגורים א
[Yellow Line]	אזור מגורים ב
[Yellow Line]	אזור מגורים ג
[Yellow Line]	אזור מסחרי
[Yellow Line]	שטח לבנין ציבור
[Yellow Line]	שטח ציבורי עתוד
[Yellow Line]	דרך קיימת
[Yellow Line]	דרך מוצעת
[Yellow Line]	מטפר דרך התחלת הועדה המחוזית / משנת מיום
[Yellow Line]	קווי בנייה תאריך מתכנת המרחב
[Yellow Line]	רוחב הדרך
[Yellow Line]	חלקה רשומה ומספרה
[Yellow Line]	ייביל להולכי רגל

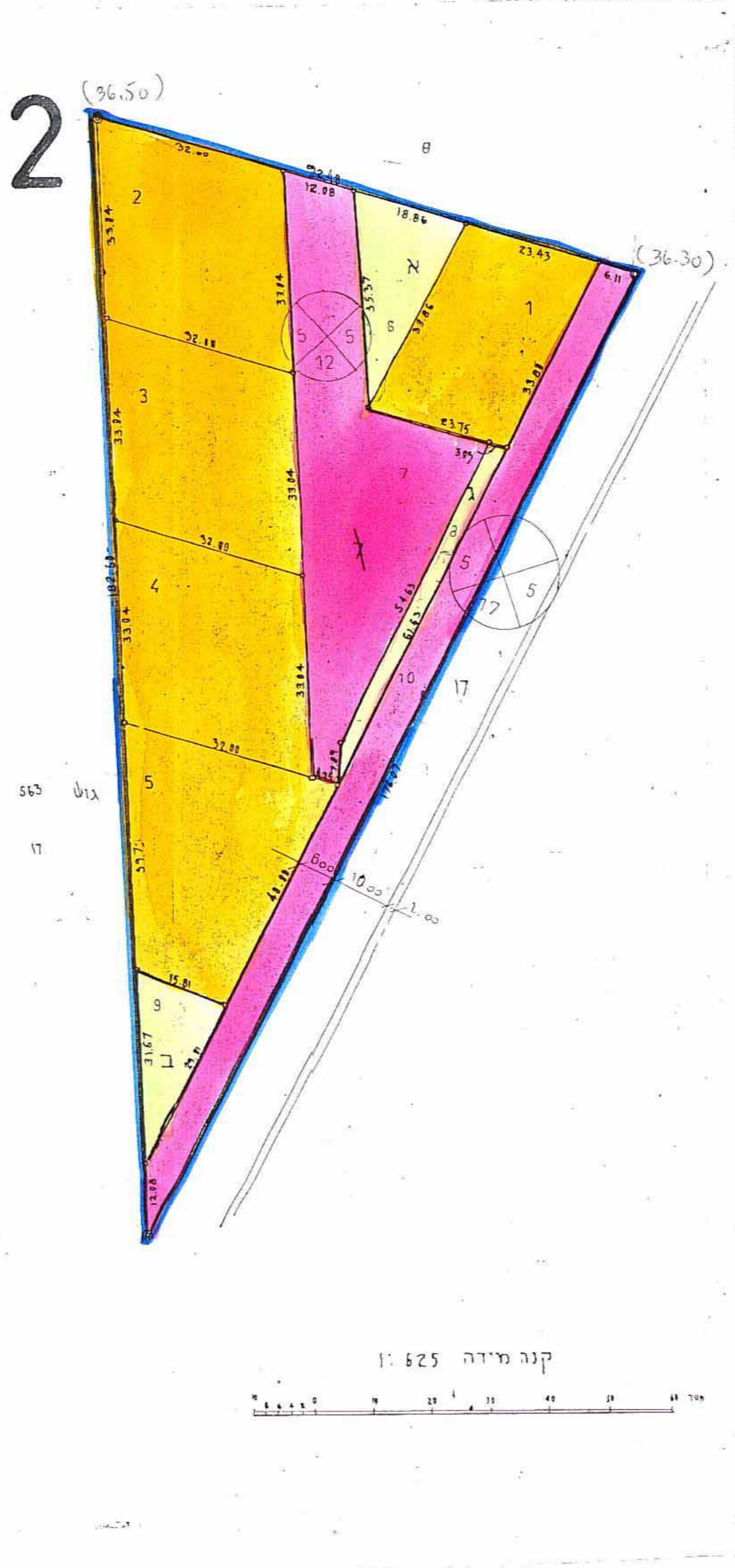
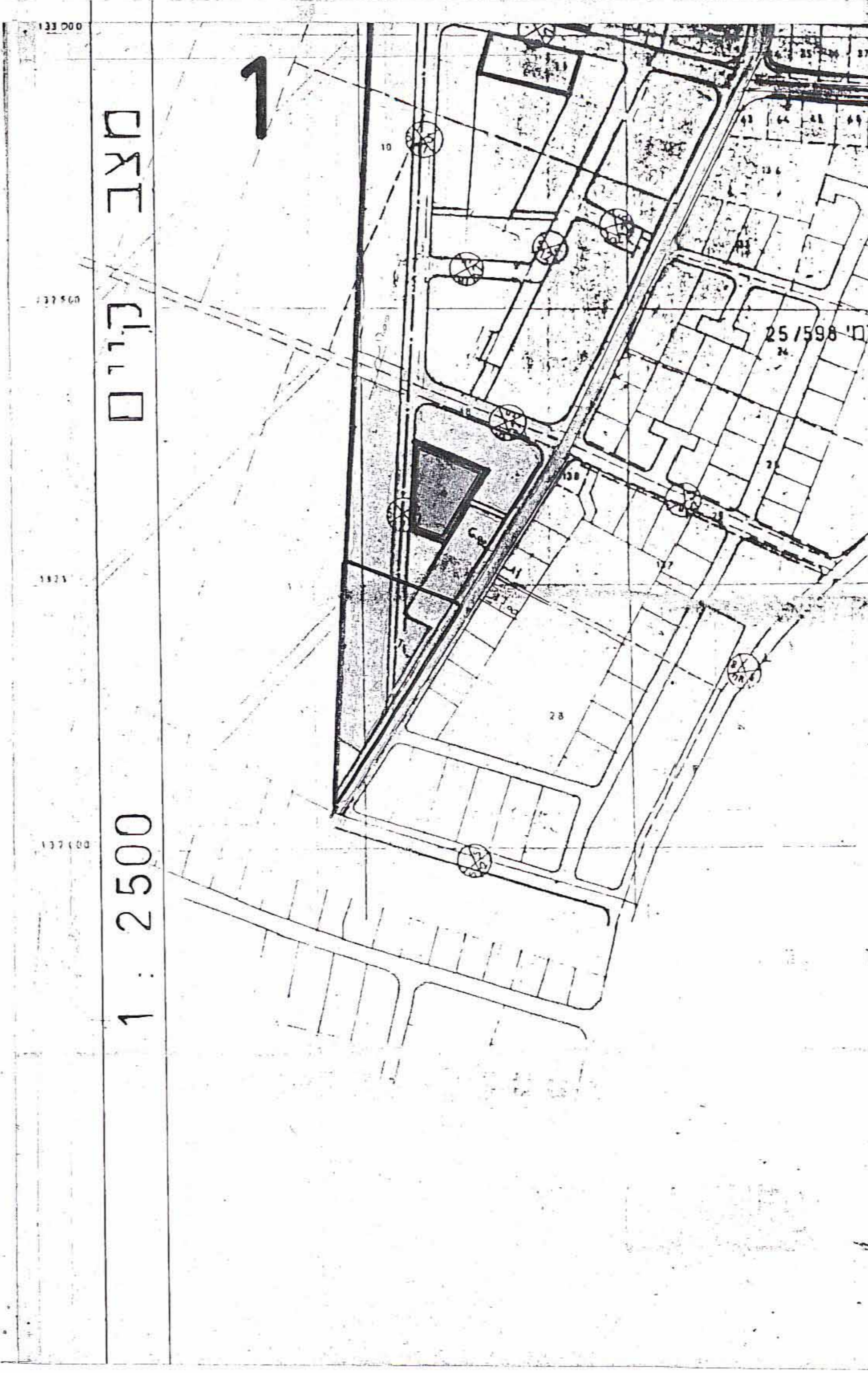
התייחסות

יוםם התכנית: **פרננדו צוקר**
עורך התכנית: **אדריכל רח' מרספלוור 17.8 ת"צ 03-9659361 מלפון**

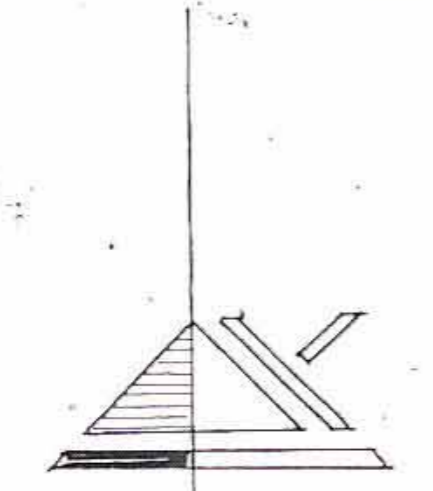
בעל הקרקע: **בנימין גילת**

נעדה מקומית

תאריך: 21.05.89




מגרש	שטח	סה"כ	ייעוד	סה"כ	מגרש	
					גוש	חל
	7988		תכנון עירוני		7	562
	782	782	אזור מסורים א	4 800	1	562
50 -	4 782			3 111	א	
				2 27	ב	
8.91	712		ש.צ.פ.	174	ג	
			דרכים	1 475	ד	
31.09	2 494			1 019	ה	
100 -	7 988				ו	



אני מאשר בזה כי נהגתי וכן על תנאים המפורטים
שכפכפי ביום 1 בספר מה 1980 וני הוציא מאת כדור עת
מגיש ונבולותיו על הקרקע המפורטים בה כמובן
המצויין לעיל.

תאריך גמר הכנת התוכנית: 05-4-85
המקום: פנה תקיה



מצב מוצע

1:625

מצב קיים

1:2500