

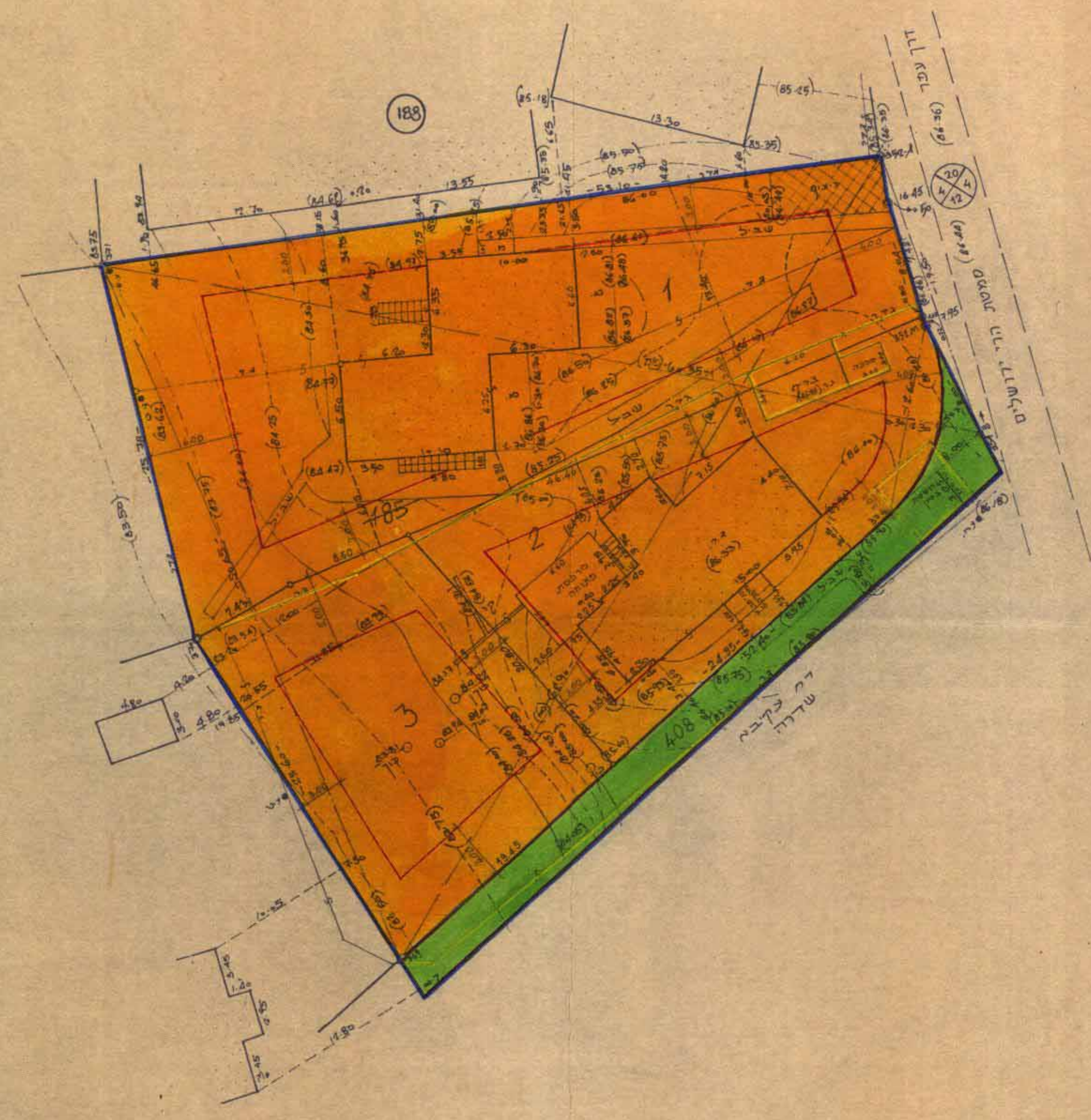
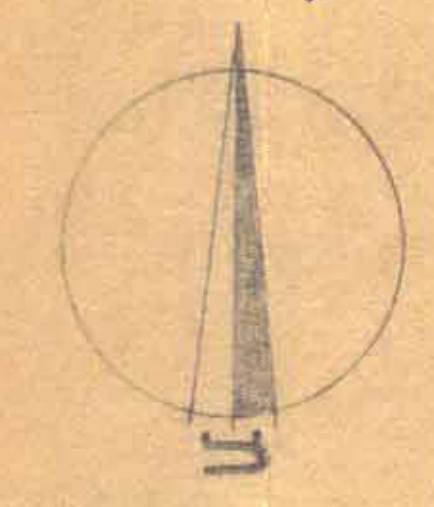
27-2-89
מרחב תכנון מקומי המרכז
 תכנית מפורטת מס' ממ/5041
 שינוי לתכנית מפורטת מס' ממ/5024

חוק התכנון והבניה תשכ"ה-1965
 הועדה המקומית לבניה ולתכנון עיר
ה מ ר כ ז
 תכנית מס': 5041/ממ
 להפקדה בישיבה מס' 25/5
 מיום 25/3/1988
 יושב ראש הועדה
 סתם הטלני

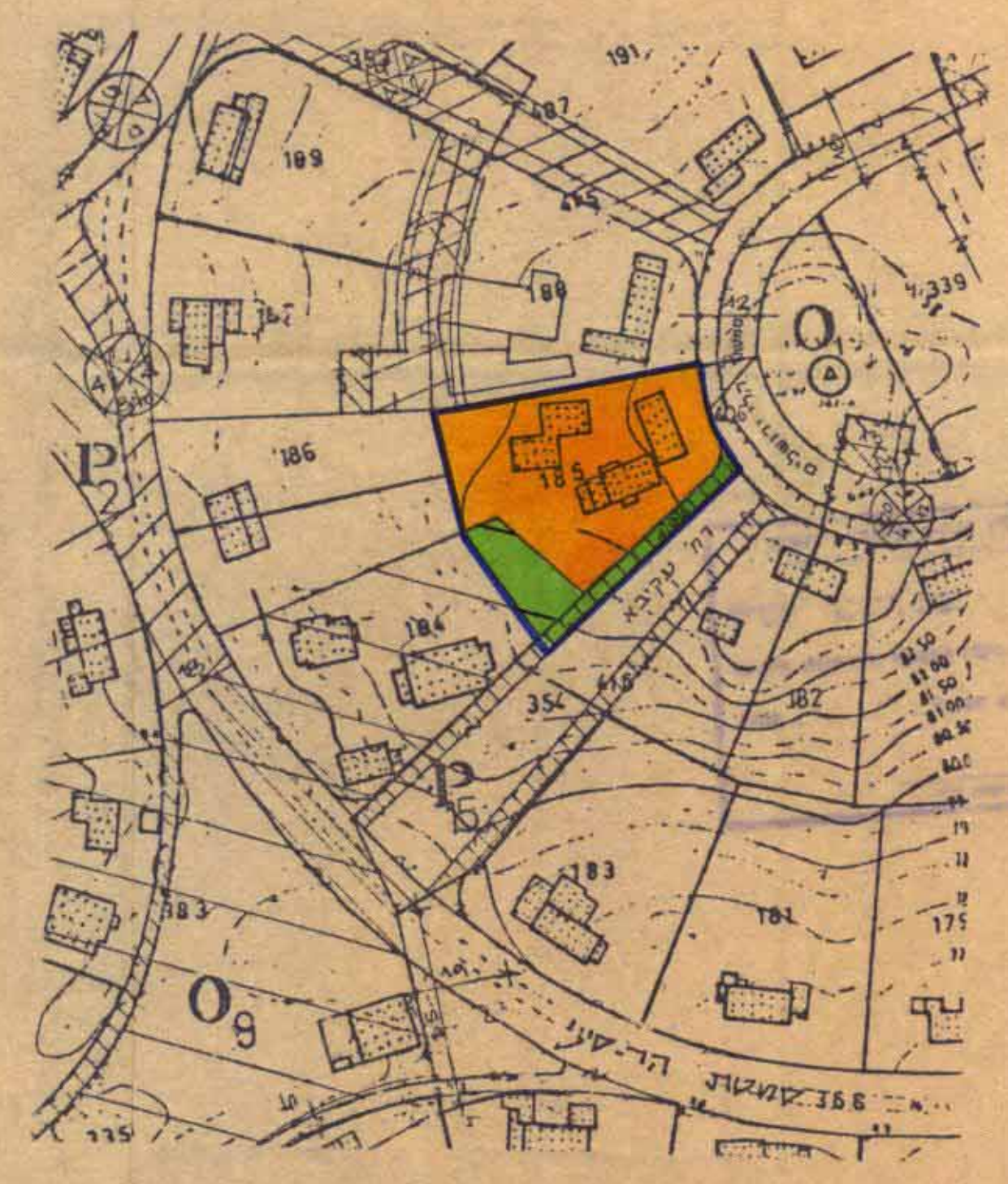
מחוז : המרכז
 נפה : פתח תקוה
 מועצה מקומית : גני תקוה
 גוש : 6720
 חלקות : 185, 408 חלק
 היוזם : אטיה יעקב
 בעל הקרקע : מ.מ. ישראל
 מחבר התכנית : עדי גלבווע
 שטח התכנית : 2030 מ"ר

לוח שטחים הסכמה לתכנית

האזור	מס' מרחש	השטח	שמות הבעלים	תעודת זכות	חתימה
מגורים א'	1	0.942	פלח משה	42151167	
			פלח ויטורניה	0-2695590-6	
			בלולו עמוס	4347394	
	2	0.513	בלולו רוזה	6953278	
			אטיה יעקב	894144	
שטח צבור פתוח		2.030	אטיה דינה	6465773	
			צערי יפח	55056	
שטח התכנית					

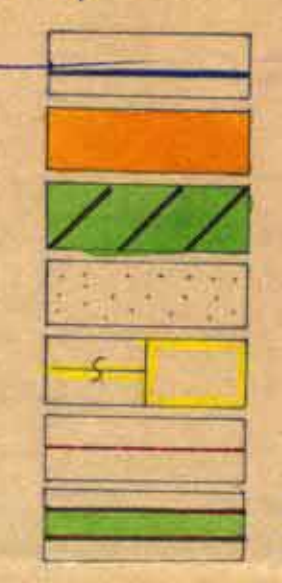


מצב חדש 1:250



תרשים הסביבה 1:1250

בבנין וחינוך להסדרת השטח
 תאריך: 13.7.88
 חתום: [Signature]



מקרא
 גבול התכנית
 אזור מגורים א'
 שטח צבורי פתוח מיוחד
 בנין קיים
 מבנה וגדרות להריסה
 קו בנין
 ש.צ.פ. ושביל גישה לרכב

משרד הפנים מחוז המרכז
 חוק התכנון והבניה תשכ"ה-1965
אישור תכנית מס' 5041/ממ
 הועדה המחוזית לתכנון ולבניה החלטתה
 מיום 3-9-89
 [Signature]
 יו"ר הוועדה המחוזית