

מס' 1000000 I וא 1/1

15.5.81  
2 18-02-1981



מס' תוכנית	1965
מס' חלק	1214
מס' חלק	694
מס' חלק	694
מס' חלק	3002

# מרחב תיכנון מקומי "המרכז"

תוכנית מפורטת ח.מ. 1342. ק.מ. 1:250

תוכנית מפורטת ח.מ. 1342 ראש העין  
שטח לתוכנית מיתאר 830 מ"מ

משרד הפנים  
חוק התכנון והבניה תשכ"ה-1965

מחוז ירושלים  
מרחב תכנון מקומי המרכז  
תוכנית מרחב תכנון מקומי  
מס' תוכנית 1342  
מס' חלק 1214  
מס' חלק 694  
מס' חלק 694  
מס' חלק 3002


מחוז ירושלים  
קפה: ירושלים  
המקום: ראש העין  
גוש: 4271  
חלקה: 104  
שטח החלקה: 3002

בעל הקרקע: מינהל מקרקעי ישראל  
היוצם והמבצע: בשרי שלום, אפק מס 12 ראש העין  
המתכנן: ג'סי עזרא, דת והיק מס 13 תל-אביב

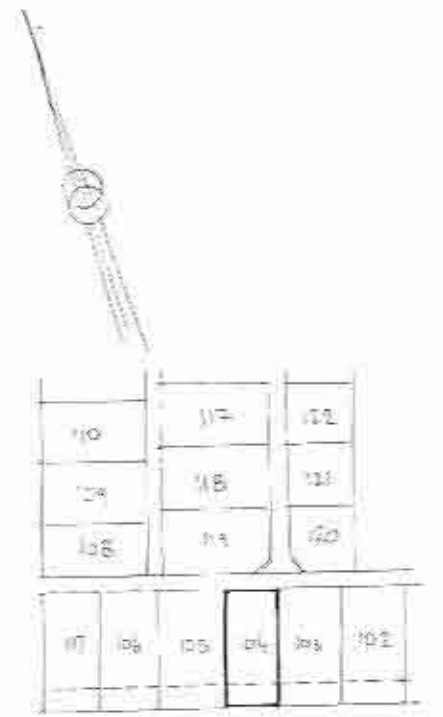

ג'סי עזרא  
היוצם

ג'סי עזרא  
המתכנן

- חלוקת שטחים:
- חלק א 1214 מ"ר
  - חלק ב 694 מ"ר
  - חלק ג 694 מ"ר
  - סה"כ 3002 מ"ר



לבן - תחום ציבורי  
כחול - מגורים  
צהוב - מסחר  
חום - כביש



תרשים המגרש ק.מ. 1:250

תרשים הסביבה ק.מ. 1:5000