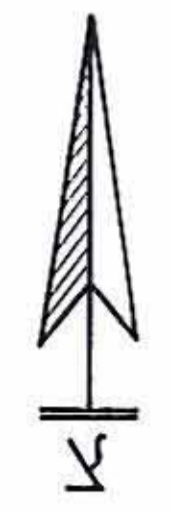
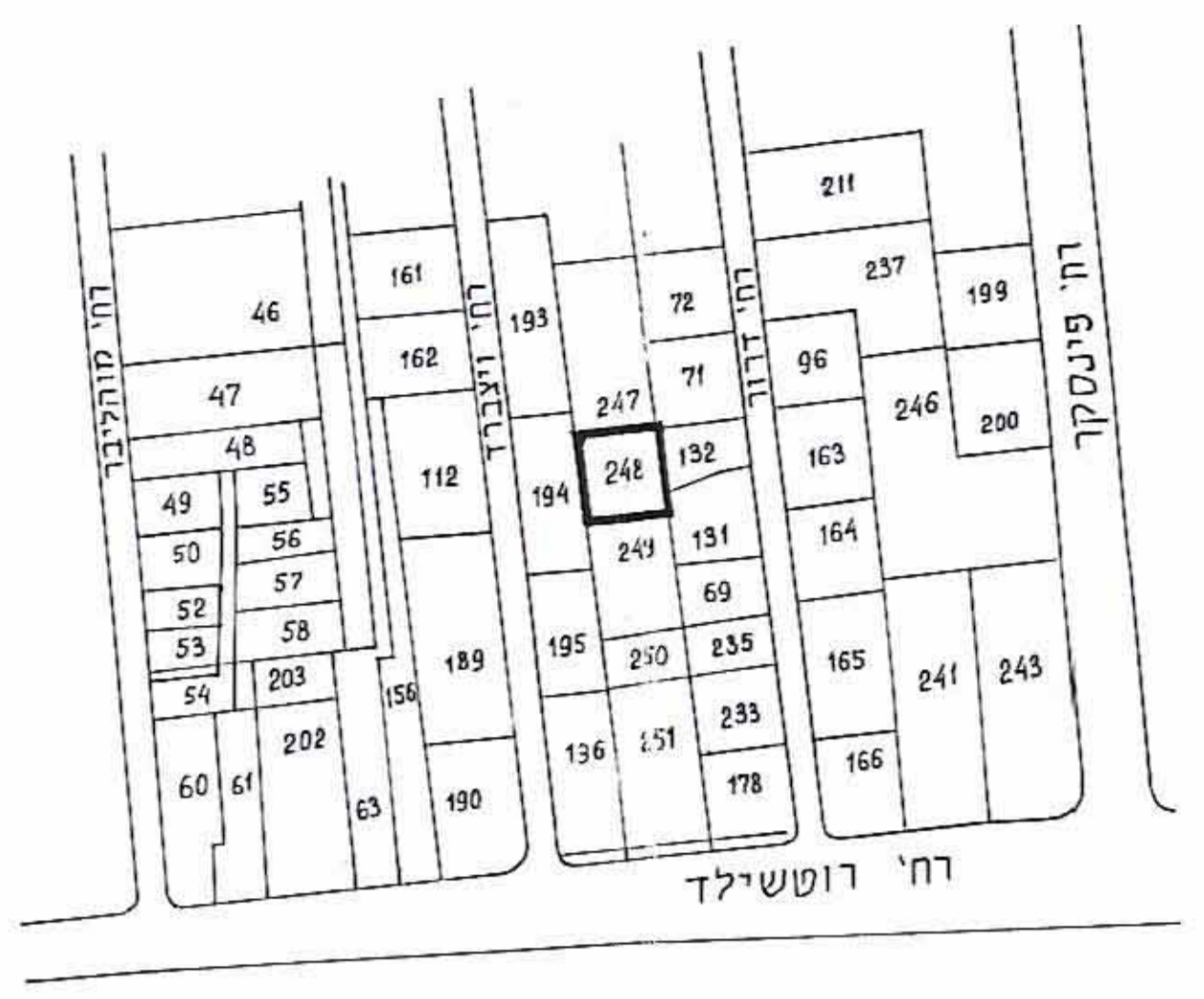


מרחב תכנון מקומי ראשון לציון
 תכנית שינוי מתאר רצ. 1/2/187/
 המהווה שינוי לתוכנית מתאר רצ. 2/187/

תרשים הסביבה ק.מ. ≈ 1:1800



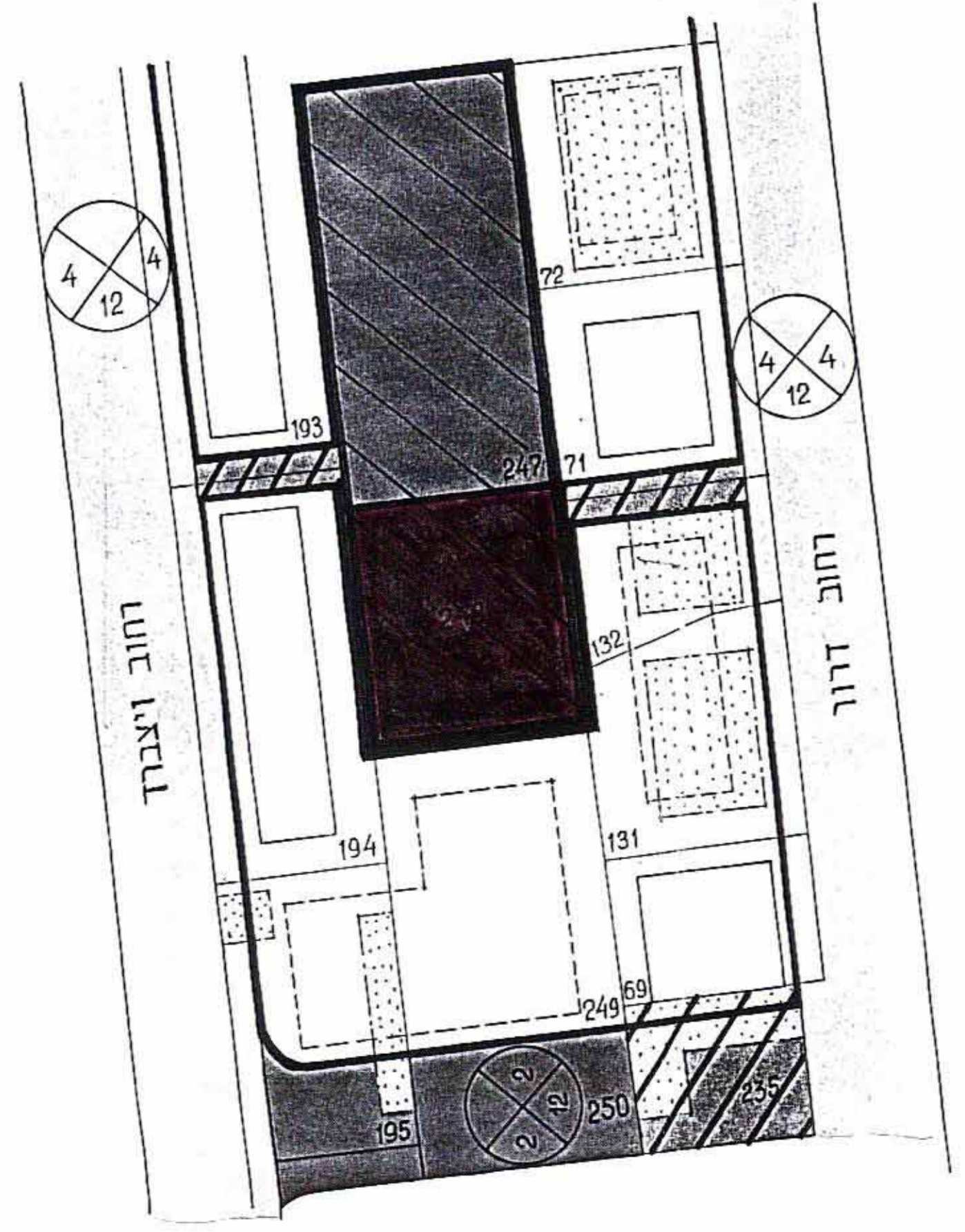
מחוז המרכז
 נפה רחובות
 עיר ראשון-לציון
 גוש 3933
 חלקה 248

בעל הקרקע עיריית ראשון לציון
 היוזם הועדה המקומית לתכנון ובניה ראשלצ
 המתכנן יחידת תכנון באגף מהנדס העיר
 שטח התוכנית 0.451 ד.
 ק.מ. 1: 500
 תאריך 20.05.92

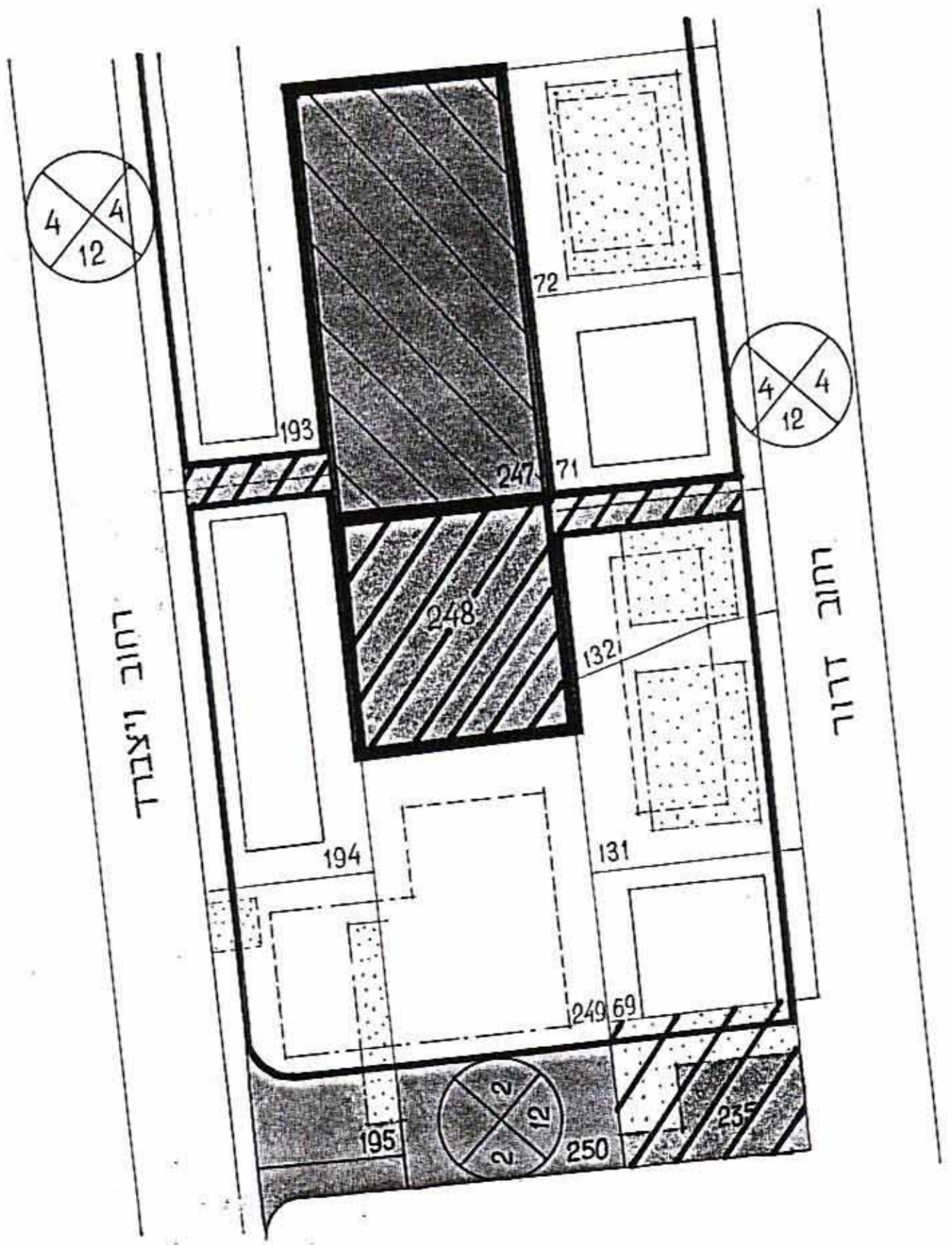


מקרא

- גבול התכנית
- גבול הגוש
- שטח ציבורי פתוח
- שטח לבניני ציבור
- דרך קיימת
- דרך חדשה
- אזור מגורים די
- ביניני להריסה



מצב מוצע ק.מ. 1:500



מצב קיים ק.מ. 1:500

- מס הדרך
- קו בנין
- רוחב הדרך